

Nositelj izrade
GRAD KRIŽEVCI



II. IZMJENE I DOPUNE URBANISTIČKOG PLANA UREĐENJA PRETEŽITO STAMBENE ZONE "POSREDNJI PUT"

IZVJEŠĆE O JAVNOJ RASPRAVI

Izvršitelj:

URB/ING d.o.o. za poslove prostornog uređenja i zaštite okoliša, Zagreb

Križevci - Zagreb, veljača 2023.

Nositelj izrade:

GRAD KRIŽEVCI

Upravni odjel za komunalno gospodarstvo, gradnju, prostorno uređenje i zaštitu okoliša

Gradonačelnik:

Mario Rajn

Pročelnik Upravnog odjela:

Krešimir Brunović, dipl.ing.građ

Koordinacija:

Ivana Dubravec, mag.geol. - Savjetnica za energetska učinkovitost, zaštitu okoliša i prostorno uređenje

Stručni izrađivač:

URB/ING d.o.o. za poslove prostornog uređenja i zaštite okoliša

Odgovorna voditeljica izrade

Maja Martinec Čunčić mag.ing.arch.

SADRŽAJ:

I.	PODACI IZ OBJAVE JAVNE RASPRAVE
II.	ZAKLJUČAK GRADONAČELNIKA O UTVRĐIVANJU PRIJEDLOGA PLANA
III.	POSEBNA OBAVIJEST I POPIS SUDIONIKA U JAVNOJ RASPRAVI KOJI SU POZVANI POSEBNOM OBAVIJESTI O JAVNOJ RASPRAVI
IV.	OBAVIJEST O JAVNOJ RASPRAVI POZVANIM SUDIONICIMA
V.	PRESLIKE OBJAVE JAVNE RASPRAVE
	Mrežne stranice Grada Križevaca i Ministarstva prostornog uređenja, graditeljstva i državne imovine, dnevne novine Večernji list
VI.	POPIS PRISUTNIH NA JAVNOM IZLAGANJU
VII.	ZAPISNIK SA JAVNOG IZLAGANJA
VIII.	POPIS SUDIONIKA U JAVNOJ RASPRAVI, OPIS MIŠLJENJA, PRIJEDLOGA I PRIMJEDBI NA PRIJEDLOG PLANA – ODREĐENJE O NJIHOVU PRIHVAĆANJU, DJELOMIČNOM PRIHVAĆANJU, NEPRIHVAĆANJU ILI AKO NISU RAZMATRANI IZ RAZLOGA PROPISANIH ZAKONOM
IX.	PRILOZI
	Preslike primjedbi, očitovanja i prijedloga sudionika javne rasprave

I. PODACI IZ OBJAVE JAVNE RASPRAVE

Sukladno članku 86. Zakona o prostornom uređenju (NN br. 153/13) izrada Plana započela je na temelju Odluke o izradi II. izmjena i dopuna Urbanističkog plana uređenja pretežito stambene zone "Posrednji put" (Službeni vjesnik Grada Križevaca br. 06/22 – u daljem tekstu Plan).

Nositelj izrade Plana je Upravni odjel za komunalno gospodarstvo, gradnju, prostorno uređenje i zaštitu okoliša Grada Križevaca.

Tvrtka Urbing d.o.o., Zagreb, stručni izrađivač Plana kao odgovornu voditeljicu izrade nacrti prijedloga II. izmjena i dopuna Urbanističkog plana uređenja pretežito stambene zone "Posrednji put" imenovala je ovlaštenu arhitekticu urbanisticu Maju Martinec Čunčić, mag.ing.arch. broj ovlaštenja A-U 48.

Javna rasprava o Prijedlogu Plana organizirana je i provedena temeljem odredbe članka 94. Zakona o prostornom uređenju (NN br. 153/13).

Gradonačelnik Grada Križevaca je Zaključkom utvrdio Prijedlog Plana za javnu raspravu.

Javna rasprava je objavljena je na internet stranici Ministarstva prostornog uređenja, graditeljstva i državne imovine, Grada Križevaca i u dnevnim novinama Večernjem listu 16.1.2023.g.

Javni uvid trajao je 8 dana u vremenskom razdoblju od 30.1.2023. - 6.2.2023. te je bilo omogućen svakim radnim danom u uredovno vrijeme u Upravnom odjelu za komunalno gospodarstvo, gradnju, prostorno uređenje i zaštitu okoliša Grada Križevaca, Ulica I.Z.Dijankovečkog 12, 48260 Križevci.

Javno izlaganje održano je 2.2.2023.g. u 15.30 h u Velikoj vijećnici Grada Križevaca, Ulica I.Z.Dijankovečkog 12, 48260 Križevci.

Očitovanja, primjedbe i prijedlozi na Prijedlog Plana mogli su se dostaviti do 6.2.2023.g.

Sukladno članku 102. stavak 1. Zakona o prostornom uređenju (NN br. 153/13), nositelj izrade Plana - Upravni odjel za komunalno gospodarstvo, gradnju, prostorno uređenje i zaštitu okoliša Grada Križevaca pripremio je uz sudjelovanje odgovorne voditeljice stručnog izrađivača prostornog plana, tvrtke Urbing d.o.o. iz Zagreba Izvješće o javnoj raspravi.

U tijeku javne rasprave zaprimljeno je 5 očitovanja javnopravnih tijela, u knjigu primjedbi je izravno upisano 0 primjedbi, a u Upravni odjel je pristiglo putem e-pošte ili izravno u pisanom obliku 0 primjedbi sudionika javne rasprave.

za Stručnog izrađivača:
Urbing d.o.o. Zagreb
Odgovorna voditeljica izrade
Maja Martinec Čunčić, mag.ing.arch..

za Nositelja izrade:
Krešimir Brunović, dipl.ing.grad..



M. Čunčić

Zagreb – Križevci, veljača 2023.

II. ZAKLJUČAK GRADONAČELNIKA O UTVRĐIVANJU PRIJEDLOGA PLANA

Na temelju članka 95. stavka 2. i članka 96. stavka 3. Zakona o prostornom uređenju („Narodne novine“ br. 153/13, 65/17, 114/18, 39/19 i 98/19) i članka 48. Zakona o lokalnoj i područnoj (regionalnoj) samoupravi („Narodne novine“ br. 33/01, 60/01, 129/05, 109/07, 125/08, 36/09, 36/09, 150/11, 144/12, 19/13, 137/15, 123/17, 98/19 i 144/20), gradonačelnik Grada Križevaca dana 13.01.2023. godine donio je

Z A K L J U Č A K

o utvrđivanju Prijedloga II. izmjena i dopuna Urbanističkog plana uređenja pretežito stambene zone „Posrednji put“ za javnu raspravu

1. Na temelju nacrtu Prijedloga II. izmjena i dopuna Urbanističkog plana uređenja pretežito stambene zone „Posrednji put“ utvrđuje se Prijedlog II. izmjena i dopuna Urbanističkog plana uređenja pretežito stambene zone „Posrednji put“ za javnu raspravu, a koji se nalazi u prilogu i čini sastavni dio ovog Zaključka.
2. Javna rasprava trajat će od 30.01.2023. do 06.02.2023. godine.
3. Javni uvid u Prijedlog II. izmjena i dopuna Urbanističkog plana uređenja pretežito stambene zone „Posrednji put“ moći će se izvršiti za vrijeme trajanja javne rasprave u Velikoj vijećnici Grada Križevaca (Ulica I. Z. Dijankovečkog 12, Križevci) svakog radnog dana u uredovno radno vrijeme te na mrežnim stranicama Grada Križevci www.krizevci.hr.
4. Javno izlaganje Prijedloga II. izmjena i dopuna Urbanističkog plana uređenja pretežito stambene zone „Posrednji put“ održat će se u Velikoj vijećnici Grada Križevaca (Ulica I. Z. Dijankovečkog 12, Križevci), u četvrtak 02.02.2023. godine u 15:30 sati.
5. Primjedbe i prijedlozi na Prijedlog II. izmjena i dopuna Urbanističkog plana uređenja pretežito stambene zone „Posrednji put“ sudionici mogu davati tijekom javne rasprave, zaključno sa 06.02.2023. godine i to na sljedeći način:
 - upisom u Knjigu prijedloga i primjedbi izloženu u Velikoj vijećnici Grada Križevaca,
 - postavljanjem pitanja tijekom Javnog izlaganja o predloženim rješenjima,
 - davanjem prijedloga i primjedbi u zapisnik za vrijeme Javnog izlaganja,
 - upućivanjem pisanih prijedloga i primjedbi Upravnom odjelu za komunalno gospodarstvo, gradnju, prostorno uređenje i zaštitu okoliša Grada Križevaca putem Urudžbenog ureda Grada Križevaca - Ivana Zakmardija Dijankovečkog 12, 48 260 Križevci.

Prijedlozi i primjedbe koje nisu dostavljene u roku ili nisu čitljivo napisani, ne mogu se uzeti u obzir u pripremi Izvješća o javnoj raspravi.

Javna rasprava o Prijedlogu II. izmjena i dopuna Urbanističkog plana uređenja pretežito stambene zone „Posrednji put“ objavit će se u Večernjem listu 16.01.2023., na mrežnim stranicama Ministarstva prostornog uređenja, graditeljstva i državne imovine te na mrežnim stranicama Grada Križevaca - www.krivevci.hr .

KLASA: 350-02/22-01/0019

URBROJ: 2137-2-3/16-23-18

U Križevcima, 13. siječnja 2023.

GRADONAČELNIK
Mario Rajn



III. POSEBNA OBAVIJEST I POPIS SUDIONIKA U JAVNOJ RASPRAVI KOJI SU POZVANI POSEBNOM OBAVIJESTI O JAVNOJ RASPRAVI



KLASA: 350-02/22-01/0019
URBROJ: 2137-2-03/1-23-20
U Križevcima, 16. siječnja 2023.

JAVNOPRAVNIM TIJELIMA I OSTALIMA
– prema popisu u prilogu

PREDMET: Javna rasprava o Prijedlogu II. izmjena i dopuna Urbanističkog plana uređenja pretežito stambene zone „Posrednji put“

- posebna obavijest, *dostavlja se*

Na temelju članka 97. Zakona o prostornom uređenju („Narodne novine“ br. 153/13, 65/17, 114/18, 39/19 i 98/19) dostavljamo Posebnu pisanu obavijest o javnoj raspravi o Prijedlogu II. izmjena i dopuna Urbanističkog plana uređenja pretežito stambene zone „Posrednji put“;

1. Javna rasprava o Prijedlogu II. izmjena i dopuna Urbanističkog plana uređenja pretežito stambene zone „Posrednji put“ traje od 30.01.2023. do 06.02.2023. godine.
2. Javni uvid moći će se izvršiti za vrijeme trajanja javne rasprave u Velikoj vijećnici Grada Križevaca (Ulica I. Z. Dijankovečkog 12, Križevci) svakog radnog dana u uredovno radno vrijeme te na mrežnim stranicama Grada Križevaca www.krizevci.hr.
3. Javno izlaganje održat će se u Velikoj vijećnici Grada Križevaca (Ulica I. Z. Dijankovečkog 12, Križevci), u četvrtak 02.02.2023. godine u 15:30 sati
4. Primjedbe i prijedlozi na Prijedlog II. izmjena i dopuna Urbanističkog plana uređenja pretežito stambene zone „Posrednji put“ sudionici mogu davati tijekom javne rasprave, zaključno sa 06.02.2023. godine i to na sljedeći način:
 - upisom u Knjigu prijedloga i primjedbi izloženu u Velikoj vijećnici Grada Križevaca,
 - postavljanjem pitanja tijekom Javnog izlaganja o predloženim rješenjima,
 - davanjem prijedloga i primjedbi u zapisnik za vrijeme Javnog izlaganja,
 - upućivanjem pisanih prijedloga i primjedbi Upravnom odjelu za komunalno gospodarstvo, gradnju, prostorno uređenje i zaštitu okoliša Grada Križevaca putem Uruđbenog ureda Grada Križevaca - Ulica I. Z. Dijankovečkog 12, 48 260 Križevci.

Prijedlozi i primjedbe koje nisu dostavljene u roku ili nisu čitljivo napisani, ne moraju se uzeti u obzir u pripremi Izvješća o javnoj raspravi.

Podnositelji trebaju na podnesku navesti adresu za dostavu odgovora.

Javna rasprava objavljena je u dnevnom tisku, na mrežnim stranicama Ministarstva prostomoga uređenja, graditeljstva i državne imovine <https://mgipu.gov.hr> te Grada Križevaca - www.krizevci.hr.

Izrađivač plana je tvrtka URBING d.o.o..

PROČELNIK
Krešimir Brunović, dipl.ing.grad.



II. izmjene i dopune Urbanističkog plana uređenja
pretežito stambene zone „Posrednji put“ – JAVNA RASPRAVA

**POPIS JAVNOPRAVNIH TIJELA ODREĐENIH POSEBNIM PROPISIMA KOJA DAJU
ZAHTJEVE ZA IZRADU, TE DRUGIH SUDIONIKA KORISNIKA PROSTORA KOJI
TREBAJU SUDJELOVATI U IZRADI PROSTORNOG PLANA**

Javnopravna tijela i osobe kojima se upućuju pozivi za izdavanje zahtjeva za izradu II. izmjena i dopuna Urbanističkog plana uređenja pretežito stambene zone „Posrednji put“, prema Zakonu:

DOSTAVITI:

1. Ministarstvo unutarnjih poslova, Policijska uprava koprivničko-križevačka, Trg Eugena Kumičića 18, 48000 Koprivnica [koprivnicko-krizevacka@policija.hr; dizagar@mup.hr]
2. Koprivničko-križevačka županija, Upravni odjel za prostorno uređenje, gradnju, zaštitu okoliša i zaštitu prirode, Ispostava Križevci, I. Z. Dijankovečkog 18, 48260 Križevci [pisarnica@kckzz.hr]
3. Služba civilne zaštite Koprivnica, Hrvatske državnosti 7, Koprivnica, 48000 Koprivnica [kresimir.skvorc@kckzz.hr]
4. Hrvatska regulatorna agencija za mrežne djelatnosti, Ulica Roberta Frangeša Mihanovića 9, 10000 Zagreb [e-pisarnica@hakom.hr]
5. Hrvatske vode, Vodnogospodarska ispostava za mali sliv „Česma-Glogovnica“, V. Lisinskog 4a, 43000 Bjelovar [mirela.savic@voda.hr]
6. Zavod za prostorno uređenje Koprivničko-križevačke županije, Florijanski trg 4/1, 48000 Koprivnica [zlatko@prostorno-kkz.hr, mladen@prostorno-kkz.hr]
7. Županijska uprava za ceste Koprivničko-križevačke županije, I. Z. Dijankovečkog 3, 48260 Križevci [info@zuc-kc.hr]
8. HEP d.d., Hrvatska elektroprivreda, Operater distribucijskog sustava, Elektra Bjelovar, Petra Biškupa Vene 5, 43000 Bjelovar [info.dpbjelovar@hep.hr]
9. Komunalno poduzeće d.o.o. Križevci, Cubinec, Donji Cubinec 30a, 48260 Križevci [martin.kozjak@komunalno.hr]
10. Radnik plin d.o.o., Tomislavova 45, 48260 Križevci [info@radnik-plin.hr]
11. Gradska četvrt Donji grad, Predsjednik Ivan Klasić, Vjekoslava Köröskenya 23, Križevci [iklasic@gmail.com]

IV. OBAVIJEST O JAVNOJ RASPRAVI POZVANIM SUDIONICIMA



KLASA: 350-02/22-01/0019
URBROJ: 2137-2-03/1-23-19
U Križevcima, 13. siječnja 2023.

Na temelju članka 96. stavka 3. i 4. Zakona o prostornom uređenju (NN 153/13, 65/17, 114/18, 39/19 i 98/19) i Zaključka Gradonačelnika (KLASA: 350-02/22-01/0019, URBROJ: 2137-2-3/16-23-18) od 13. siječnja 2023. godine, objavljuje se

JAVNA RASPRAVA

o Prijedlogu II. izmjena i dopuna Urbanističkog plana uređenja pretežito stambene zone „Posrednji put“

1. Javna rasprava trajat će od **30.01.2023. do 06.02.2023. godine.**
2. Javni uvid moći će se izvršiti za vrijeme trajanja javne rasprave u Velikoj vijećnici Grada Križevaca (Ulica I. Z. Dijankovečkog 12, Križevci) svakog radnog dana u uredovno radno vrijeme te na mrežnim stranicama Grada Križevaca www.krizevci.hr.
3. Javno izlaganje održat će se u Velikoj vijećnici Grada Križevaca (Ulica I. Z. Dijankovečkog 12, Križevci), u **četvrtak 02.02.2023. godine u 15:30 sati.**
4. Primjedbe i prijedlozi na Prijedlog sudionici mogu davati tijekom javne rasprave, zaključno sa 06.02.2023. godine i to na sljedeći način:
 - upisom u Knjigu prijedloga i primjedbi izloženu u Velikoj vijećnici Grada Križevaca,
 - postavljanjem pitanja tijekom Javnog izlaganja o predloženim rješenjima,
 - davanjem prijedloga i primjedbi u zapisnik za vrijeme Javnog izlaganja,
 - upućivanjem pisanih prijedloga i primjedbi Upravnom odjelu za komunalno gospodarstvo, gradnju, prostorno uređenje i zaštitu okoliša Grada Križevaca putem Uredbenog ureda Grada Križevaca - Ivana Zakmardija Dijankovečkog 12, 48 260 Križevci.

Pisana mišljenja, primjedbe i prijedlozi koji nisu dostavljeni u roku ili nisu čitljivo napisani, neće se uzeti u obzir u pripremi Izvješća o javnoj raspravi.

Podnositelji trebaju na podnesku navesti adresu za dostavu odgovora.

Pozivaju se sve zainteresirane osobe na sudjelovanje u javnoj raspravi.

U IME NOSITELJA IZRADE
PROČELNIK
Krešimir Brunović, dipl.ing.građ.



V. PRESLIKE OBJAVE JAVNE RASPRAVE

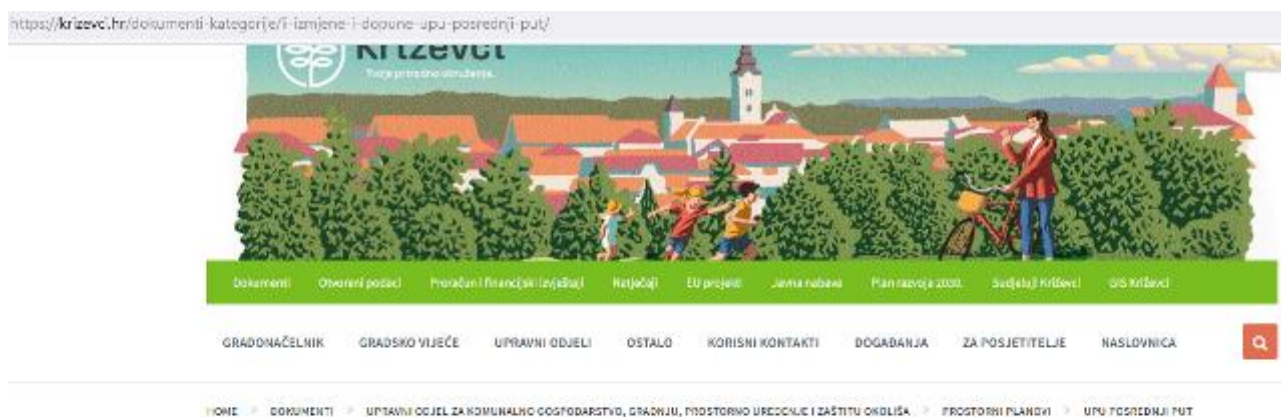
Prilog: objava na mrežnim stranicama Ministarstva prostornog uređenja, graditeljstva i državne imovine (<https://mpgi.gov.hr>)

The screenshot shows the website of the Ministry of Spatial Planning, Construction and State Property of the Republic of Croatia. The page is titled "Informacije o javnim raspravama" (Information on public consultations). It features a navigation menu with items like "Vijesti", "O Ministarstvu", "Pristup informacijama", "Propisi", "Državna imovina", "ISPU", "Obnavljamo.hr", "eObnova", "eDozvola", "EU sufinanciranja", and "Kontakti". The main content area lists two public consultations from January 16, 2023:











- 16.01.2023. - Informacija o javnoj raspravi o prijedlogu II. Izmjena i dopuna Urbanističkog plana uređenja pretežito stambene zone „Posrednji put“, Grad Križevci (16.01.2023. | pdf (214kb))
- 16.01.2023. - Informacija o javnoj raspravi o prijedlogu Urbanističkog plana uređenja „Kosov breg“, Grad Križevci (16.01.2023. | pdf (213kb))

On the right side, there are social media sharing options: "Ispiši stranicu", "Podijeli na Facebooku", and "Podijeli na Twitteru". The website header includes the Croatian coat of arms, the text "REPUBLIKA HRVATSKA", "Ministarstvo prostornoga uređenja, graditeljstva i državne imovine", the "Your Europe" logo, and a call center number "0800 0017". A search bar is also present with the text "Pretražite Ministarstvo".

Prilog: objava na mrežnim stranicama Grada Križevaca (<https://krizevci.hr>)



II Izmjene i dopune UPU Posrednji put

 2. Objava javne rasprave – II. IZ UPU Posrednji put 100 kB
 UPU Posrednji put I02_PP 2 kB
 Sažetak za javnost UPU Posrednji put I02 100 kB
 UPU Posrednji put I02_PP-0. Granice obuhvata 100 kB
 UPU Posrednji put I02_PP-1. Detaljna izmjena površina 125 kB
 UPU Posrednji put I02_PP-2.1. Prometi i telekomunikacije 475 kB
 UPU Posrednji put I02_PP-2.2. Energetski sustav 674 kB
 UPU Posrednji put I02_PP-2.3. Vodnogospodarski sustav 710 kB
 UPU Posrednji put I02_PP-3. Oblici korištenja i način gradnje 302 kB
 UPU Posrednji put I02_PP-4. Uvjeti gradnje 624 kB

Večernji list

VEČERNJI LIST
ponedjeljak, 15. siječnja 2023.

Sport 57

ve
idim da
le da ih
ijed

terentu. Na poluvremenu sam im rekao da ništa ne mijenjaju. Imam vrlo kvalitetne igrače, napredovali smo u fazi napada, sretan sam jer vidim da moji igrači vole da ih se gura naprijed - rekao je Tudor nakon pobjede. Na društvenim mrežama, ali i u francuskim medijima, mnogi su odali priznanje hrvatskom strategu, koji radi odličan posao - Treba se ispričati mešim igračima kao što su Veretout, Tudor, Kolašinac..., ali posebno treneru Marseillea. Radi mista izvanredno i zapadeno, imaju i stil i dominaciju, a vrlo ih je ugodno gledati. Bravo Igor", napisao je na francuski novinar Thomas Bonnavent.



REUTERS

IGOR TUDOR radi odličan posao s Marseillom i postaje sve veća prijetnja velikom PSG-u, a na samo je dva boda od Lensa i mjesta koje izravno vodi u Ligu prvaka

Marseille sad ima sedam uzastopnih pobjeda i nikad na polovici prvenstva u ovom stoljeću nije imao takav učinak (42 boda)



REPUBLIKA HRVATSKA
KOPRIVNIČKO-KRIZEVAČKA ŽUPANIJA
GRAD KRIZEVCI
Upravni odjel za komunalno gospodarstvo, gradnju, prostorno uređenje i zaštitu okoliša

KLASA: 350-02/21-01/0005
URBROJ: 2137-2-03/1-23-34
U Križevcima, 12. siječnja 2023.

Na temelju članka 96. stavka 3. i 4. Zakona o prostornom uređenju (NN 153/13, 65/17, 114/18, 39/19 i 98/19) i Zaključka Gradonačelnika (KLASA: 350-02/21-01/0005, URBROJ: 2137-2-03/1-23-33) od 12. siječnja 2023. godine, objavljuje se

JAVNA RASPRAVA
o Prijedlogu Urbanističkog plana uređenja „Kosov breg“

1. Javna rasprava trajat će od **17.01.2023. do 15.02.2023. godine**.
2. Javni uvid moći će se izvršiti za vrijeme trajanja javne rasprave u Velikoj vijećnici Grada Križevaca (Ulica I. Z. Dijankovečkog 12, Križevci) svakog radnog dana u uredovno radno vrijeme te na mrežnim stranicama Grada Križevaca www.krizevci.hr.
3. Javno izlaganje održat će se u Velikoj vijećnici Grada Križevaca (Ulica I. Z. Dijankovečkog 12, Križevci), u **četvrtak 02.02.2023. godine u 15:00 sati**.
4. Primjedbe i prijedlozi na Prijedlog sudionici mogu davati tijekom javne rasprave, zaključno sa 15.02.2023. godine i to na sljedeći način:
 - upisom u Knjigu prijedloga i primjedbi izloženu u Velikoj vijećnici Grada Križevaca,
 - postavljanjem pitanja tijekom Javnog izlaganja o predloženim rješenjima,
 - davanjem prijedloga i primjedbi u zapisnik za vrijeme Javnog izlaganja,
 - upućivanjem pisanih prijedloga i primjedbi Upravnom odjelu za komunalno gospodarstvo, gradnju, prostorno uređenje i zaštitu okoliša Grada Križevaca putem Unudžbenog urada Grada Križevaca - Ivana Zakmarđija Dijankovečkog 12, 48 260 Križevci.

Pisana mišljenja, primjedbe i prijedlozi koji nisu dostavljeni u roku ili nisu čitljivo napisani, neće se uzeti u obzir u pripremi izvješća o javnoj raspravi.

Podnositelji trebaju na podnesku navesti adresu za dostavu odgovora.

Pozivaju se sve zainteresirane osobe na sudjelovanje u javnoj raspravi.

U IME NOSITELJA IZRADE
PROČELNIK
Krešimir Brunović, dipl.ing.grad.



REPUBLIKA HRVATSKA
KOPRIVNIČKO-KRIZEVAČKA ŽUPANIJA
GRAD KRIZEVCI
Upravni odjel za komunalno gospodarstvo, gradnju, prostorno uređenje i zaštitu okoliša

KLASA: 350-02/22-01/0019
URBROJ: 2137-2-03/1-23-19
U Križevcima, 13.01.2023.

Na temelju članka 96. stavka 3. i 4. Zakona o prostornom uređenju (NN 153/13, 65/17, 114/18, 39/19 i 98/19) i Zaključka Gradonačelnika (KLASA: 350-02/22-01/0019, URBROJ: 2137-2-3/16-29-18) od 13. siječnja 2023. godine, objavljuje se

JAVNA RASPRAVA
o Prijedlogu II. izmjena i dopuna Urbanističkog plana uređenja pretežito stambene zone „Posrednji put“

1. Javna rasprava trajat će od **30.01.2023. do 06.02.2023. godine**.
2. Javni uvid moći će se izvršiti za vrijeme trajanja javne rasprave u Velikoj vijećnici Grada Križevaca (Ulica I. Z. Dijankovečkog 12, Križevci) svakog radnog dana u uredovno radno vrijeme te na mrežnim stranicama Grada Križevaca www.krizevci.hr.
3. Javno izlaganje održat će se u Velikoj vijećnici Grada Križevaca (Ulica I. Z. Dijankovečkog 12, Križevci), u **četvrtak 02.02.2023. godine u 15:30 sati**.
4. Primjedbe i prijedlozi na Prijedlog sudionici mogu davati tijekom javne rasprave, zaključno sa 06.02.2023. godine i to na sljedeći način:
 - upisom u Knjigu prijedloga i primjedbi izloženu u Velikoj vijećnici Grada Križevaca,
 - postavljanjem pitanja tijekom Javnog izlaganja o predloženim rješenjima,
 - davanjem prijedloga i primjedbi u zapisnik za vrijeme Javnog izlaganja,
 - upućivanjem pisanih prijedloga i primjedbi Upravnom odjelu za komunalno gospodarstvo, gradnju, prostorno uređenje i zaštitu okoliša Grada Križevaca putem Unudžbenog urada Grada Križevaca - Ivana Zakmarđija Dijankovečkog 12, 48 260 Križevci.

Pisana mišljenja, primjedbe i prijedlozi koji nisu dostavljeni u roku ili nisu čitljivo napisani, neće se uzeti u obzir u pripremi izvješća o javnoj raspravi.

Podnositelji trebaju na podnesku navesti adresu za dostavu odgovora.

Pozivaju se sve zainteresirane osobe na sudjelovanje u javnoj raspravi.

U IME NOSITELJA IZRADE
PROČELNIK
Krešimir Brunović, dipl.ing.grad.

OBAVJEST

Ooćina Rugvica, Trg dr. Franje Tuđmana 3, 10372 Rugvica, objavljuje javni natječaj za prodaju parcele k.č.br. 254/19, k.o. Rugvica, stranica Lazi, površine 4576 m² u radnoj zoni „Rugvica – sjever“.

Rok za podnošenje ponuda je 26. siječnja 2023. godine do 12:00 sati, a sve informacije mogu se dobiti na telefon: 01/2764-215.

Cjelokupni tekst natječaja objavljen je na Internetznoj stranici Općine Rugvica, www.rugvica.hr, te oglasnoj ploči Općinske uprave.

UDRUGA UMIROVLJENIKA GRADA VELIKA GORICA OTVARA
NATJEČAJ

Za nabavu ogrjevnog drva za 2023. godinu za potrebne članova i to:

BUKVA: cca 700 m
HRAST, JASEN: cca 100 m.

Ponude slati na adresu: Udruga umirovljenika grada Velika Gorica, Trg kralja Tomislava 2, 10410 Velika Gorica

Natječaj je otvoren 7 dana od dana objave u Večernjem listu.



VI. POPIS PRISUTNIH NA JAVNOM IZLAGANJU



Velika Vijećnica Grada Križevaca, 02.02.2023. godine u 15:30 sati

JAVNO IZLAGANJE
O PRIJEDLOGU II. IZMJENA I DOPUNA URBANISTIČKOG PLANA UREĐENJA PRETEŽITO
STAMBENE ZONE „POSREDNJI PUT“

IME I PREZIME	INSTITUCIJA	BROJ TELEFONA	E-MAIL ADRESA	POTPIS
1. ALEX BERNALDO	—			
2. MIRKO ERDAR	—			
3. JASMINKA ŠIRDA	—			
4. MIAJEN SAMEC	—			
5. MATIJA BEDIŠEVIĆ	KOPRIVNIČKO-KRIŽEVAČKA ŽUPANIJA			
6. BRANKICA FJOKOVIĆ SACARIĆ	KOPRIVNIČKO-KRIŽEVAČKA ŽUPANIJA			

7.	BRANKA TIPODI IZEVAR	Kopr. št. - Zegarčina		B/A
8.	NANA DUBRAVEC	GRAD KRIZEVCI		Dubravec
9.	KREŠIMIR BENOVIĆ	- / -		
10.	DAMIJEL JANSKI	GRAD KRIZEVCI		
11.	MARA MARTIĆE CUNJIĆ	URBING d.o.o.		M.M. Čučić
12.				
13.				
14.				
15.				
16.				
17.				
18.				
19.				
20.				

VII. ZAPISNIK SA JAVNOG IZLAGANJA



KLASA: 350-02/22-01/0019
URBROJ: 2137-2-03/1-23-26
U Križevcima, 08. veljače 2023.

ZAPISNIK S JAVNOG IZLAGANJA U JAVNOJ RASPRAVI O Prijedlogu II. izmjena i dopuna Urbanističkog plana uređenja pretežito stambene zone „Posrednji put“

Sukladno članku 99. i članku 104. Zakona o prostornom uređenju (NN 153/13, 65/17, 114/18, 39/19 i 98/19), za vrijeme trajanja javne rasprave o Prijedlogu II. izmjena i dopuna Urbanističkog plana uređenja pretežito stambene zone „Posrednji put“ održano je javno izlaganje o istome u Velikoj vijećnici Grada Križevaca (Ulica I. Z. Dijankovečkog 12, Križevci), dana 02. veljače 2023. godine (četvrtak) u 16:30 sati. Vrijeme početka javnog izlaganja o Prijedlogu II. izmjena i dopuna Urbanističkog plana uređenja pretežito stambene zone „Posrednji put“ razlikuje se od vremena napisanog u objavi o javnoj raspravi jer se javno izlaganje o Prijedlogu Urbanističkog plana uređenja „Kosov breg“, koje je započelo prije javnog izlaganja za II. izmjene i dopune Urbanističkog plana uređenja pretežito stambene zone „Posrednji put“, odužilo.

Mjesto, datum početka i trajanje javne rasprave te mjesto, datum i vrijeme održavanja Javnog izlaganja o Prijedlogu II. izmjena i dopuna Urbanističkog plana uređenja pretežito stambene zone „Posrednji put“ objavljeno je:

- u dnevnom tisku (Večernji list, 16.01.2023.),
- na mrežnim stranicama Ministarstva graditeljstva i prostornoga uređenja (<https://mpgi.gov.hr/default.aspx?id=3865>, 16.01.2023.),
- na mrežnim stranicama Grada Križevaca (<https://krizevci.hr/>, 16.01.2023.) i
- na Oglasnoj ploči Grada Križevaca u prizemlju Gradske uprave.

STRUČNI IZRAĐIVAČ: URBING d.o.o., Ulica Mije Sinkovića 3, 10000 Zagreb

NOSITELJ IZRADE: Grad Križevci, I. Z. Dijankovečkog 12, 48260 Križevci

ZAPISNIČAR: Ivana Dubravec, Upravni odjel za komunalno gospodarstvo, gradnju, prostorno uređenje i zaštitu okoliša Grada Križevaca

PRISUTNI – u prilogu potpisna lista

Na početku javnog izlaganja u sklopu javne rasprave o Prijedlogu II. izmjena i dopuna Urbanističkog plana uređenja pretežito stambene zone „Posrednji put“, prisutne je ispred Nositelja izrade pozdravio **Krešimir Brunović**, pročelnik Upravnog odjela za komunalno gospodarstvo, gradnju, prostorno uređenje i zaštitu okoliša Grada Križevaca.

Osim stručnog izrađivača i predstavnika nositelja izrade, na javnom izlaganju je u ime Grada prisustvovao zamjenik gradonačelnika **Danijel Šaško**, a od ostalih sudionika bile su **Branka Tinodi Šatvar**, viša savjetnica - specijalistica za prostorno uređenje i gradnju, **Brankica Knok-Sačarić**, viša savjetnica - specijalistica za prostorno uređenje i gradnju, **Matija Bedovec**, viši stručni suradnik za prostorno uređenje i gradnju iz Koprivničko-križevačke županije, **Alen Bartaković**, **Mirko Zidarić**, **Jasminka Širola** i **Mladen Samec** – vlasnici parcela unutar pretežito stambene zone „Posrednji put“.

Javno izlaganje je uz prezentaciju započela glavna voditeljica izrade plana gospođa **Maja Martinec Čunčić**, dipl.ing.arh. predstavljajući sadržaja II. izmjena i dopuna Urbanističkog plana uređenja pretežito stambene zone „Posrednji put“:

„Dobar dan! Ja sam **Maja Martinec Čunčić**, odgovorna voditeljica izrade nacrt prijedloga Urbanističkog plana uređenja pretežito stambene zone „Posrednji put“.

Nositelj izrade Plana je Upravni odjel za komunalno gospodarstvo, gradnju, prostorno uređenje i zaštitu okoliša, a stručni izrađivač je tvrtka **Urbing** iz Zagreba koju ja predstavljam. S nama je Grad Križevci sklopio ugovor o izradi Plana.

Pokrenut je postupak Ocjene o potrebi strateške procjene utjecaja plana na okoliš i stiglo je mišljenje Upravnog odjela za prostorno uređenje, gradnju, zaštitu okoliša i zaštitu prirode da nije potrebno provesti postupak strateške procjene utjecaja Plana. Odluka o izradi Plana je donesena na gradskom vijeću u studenom 2022.g. Prema toj Odluci poslano je svim javnopravnim tijelima određenim u Odluci da pošalju svoje Zahtjeve za izradu. Na temelju Odluke o izradi i zahtjeva javnopravnih tijela pripremljen je nacrt Prijedloga Plana koji je pregledan od Nositelja izrade te je na temelju njega Gradonačelnik utvrdio Prijedlog Plana za javnu raspravu koja traje od 30.01. - 06.02.2023.

Osnovni razlog za pokretanje ovih izmjena i dopuna Plana je usklađenje sa Generalnim urbanističkim planom Grada Križevaca te usklađenja prema zahtjevima javnopravnih tijela.

Prilikom izrade Nacrta prijedloga Plana izvršeno je usklađenje s važećom zakonskom regulativom, drugim propisima i dokumentima koji su stupili na snagu nakon donošenja prošle izmjene i dopune, napravljene su izmjene u skladu sa zahtjevima javnopravnih tijela te izmjene prema Odluci o izradi u skladu sa zahtjevima Grada.

Gradonačelnik je donio Zaključak o upućivanju prijedloga Plana u proceduru Javne rasprave.

Javna rasprava je objavljena na mrežnim stranicama Grada i Ministarstva prostornog uređenja, graditeljstva i državne imovine te u Večernjem listu, a traje od 30.01. – 06.02.2023.

Na prikazu dijela kartografskog prikaza 1. Korištenje i namjena površina Generalnog urbanističkog plana Grada Križevaca vidimo da je na području UPU pretežito stambene zone Posrednji put određena mješovita – pretežito stambena namjena M1 u najvećem dijelu zone te je u manjem dijelu određena namjena Z – zaštitne zelene površine.

Sada ćemo proći kroz izmjene koje smo uvrstili u ovaj plan.

1. Promijenila se detaljna namjena površina na dijelu čestice 1870/1 k.o. Križevci iz K u M1 namjenu.
2. Promijenio se presjek prometnice A1-A1 tako da je sada širine 5,5 m sa dvije prometne trake.
3. Promijenili su se oblici korištenja i način gradnje – izgrađeni dijelovi naselja su prebačeni u dovršene dijelove naselja.
4. Promijenjeni su uvjeti gradnje na dijelu k.č. 1870/1 k.o. Križevci na kojem je promijenjena namjena iz K u M1 na način da je promijenjena čestica pristupne ceste čija je širina sada 5,5 m bez nogostupa, dodan je obvezni građevni pravac prema glavnoj prometnici te su korigirane granice gradivog dijela građevne čestice sukladno promjeni namjene.

U Odredbama za provedbu je brisana poslovna namjena (K) u svim odredbama, tablica površina se mijenja s obzirom na ukidanje poslovne namjene (K) i promjenu prometnice. ispravljene su uočene tehničke greške te su dodane su odredbe temeljem zahtjeva HAKOM-a.

Nakon javne rasprave mi ćemo u suradnji sa Upravnim odjelom obraditi primjedbe s javne rasprave i izraditi Izvješće o javnoj raspravi na temelju kojeg ćemo izraditi i elaborirati Nacrt konačnog prijedloga Plana i Konačni prijedlog Plana kojeg utvrđuje Gradonačelnik. Nakon toga slijedi usvajanje Odluke o donošenju Plana na Gradskom vijeću koja će se objaviti u Službenom vjesniku nakon čega se može početi provoditi prema ovom Planu.

Zahvaljujem na pažnji!"

Time je gđa. Martinec Čunčić završila javno izlaganje te pozvala sve prisutne da daju svoje prijedloge i primjedbe vezane za prijedlog II. izmjena i dopuna Urbanističkog plana uređenja pretežito stambene zone „Posrednji put“.

Gospodin Mirko Zidarić postavlja pitanje u ime vlasnika čestice Josipa Zidarića, a vezano uz parcelu na kčbr. 1769/1 k.o. Križevci. Uz česticu kčbr. 1769/1 k.o. Križevci se nalazi put označen pod brojem kčbr. 1878/1 k.o. Križevci i zanima me što se planira s tim putom. Gospođa Maja Martinec Čunčić odgovara da vlasnici čestice 1877/1 koja se nalazi ispod navedenog puta trebaju otkupiti dio tog puta na kčbr. 1878/1 k.o. Križevci kako bi se mogle formirati građevne čestice na kojima se onda može graditi. Što se tiče čestice gospodina Josipa Zidarića, on ne treba otkupljivati dio puta na čestici 1878/1 već je njegovu česticu potrebno parcelirati da bi imao pravo građenja. Gospodin Danijel Šaško odgovara gospodinu Mirku Zidariću kako pravo građenja imaju čestice koje se nalaze uz cestu koja je već izgrađena, a da sve ostale čestice neće imati pravo građenja toliko dugo dok se ne izgrade nove ceste. Gospodin Danijel Šaško dalje odgovara da je potrebno da se okupe vlasnici svih parcela koji bi na tom području htjeli graditi, da naprave parcelaciju svojih parcela i izgrade sami cestu koju je Grad kasnije dužan otkupiti. Gospodin Mirko Zidarić pita da li se sada već može pristupiti parcelaciji jer je ta čestica upisana kao oranica. Gospođe Maja Martinec Čunčić i Brankica

Knok-Sačarić odgovaraju da se parcelaciji može pristupiti odmah, pozivom geodeta koji će napraviti izmjeru čestica te upisom u katastar novoformiranih čestica koje će dobiti novi broj čestice, te da će u katastru i dalje pisati oranica toliko dugo dok se na tim česticama nešto ne izgradi iako se te čestice nalaze u građevinskom području.

Gospodin **Mladen Samec** pita kako da na svojim česticama počne graditi koje trenutno nemaju pristup cesti. Gospodin **Danijel Šaško** odgovara da mogu početi graditi samo ako si sami izgrade cestu koju će kasnije Grad otkupiti. Gospodin **Mladen Samec** dalje pita da li Grad može otkupiti te čestice namijenjene za gradnju ceste na što mu gospodin **Danijel Šaško** odgovara da Gradu trenutno nije u interesu graditi novu cestu kad postojeće dvije ceste još nisu dovršene do kraja i u njih je potrebno još puno financijskih sredstava uložiti. Gospodin **Mladen Samec** dalje pita da li se postojeći vlasnici mogu na neki način prisiliti da se njihove čestice prodaju Gradu za gradnju ceste na što mu gospodin **Danijel Šaško** odgovara da se on može dogovoriti s vlasnicima oko eventualne prodaje ili zamjene čestica na kojima će se izgraditi cesta. Nadalje gospođa **Brankica Knok-Sačarić** odgovara kako gospođa **Samec** može prodati zemljište ali da nadležni upravni odjel Županije neće izdati građevinsku dozvolu dok ne budu ispunjeni svi uvjeti za to tj. sve dok ne bude izgrađena cesta, i da to tako objasni potencijalnim kupcima.

Gospodin **Alen Bartaković**, jedan od suvlasnika novo-formiranih građevinskih čestica na kčbr. 1767/5, 1767/6, 1767/7, 1767/8, 1768/8, 1768/7, 1768/6 i 1768/5 pita da li se može dogovoriti zamjena čestica koje su u privatnom vlasništvu više suvlasnika (na kčbr. 1767/1 i 1768/1), a koje su predviđene za gradnju ceste sa česticama koje su u vlasništvu Grada Križevaca (kčbr. 1879/4, 1879/5, 1879/6 i 1879/7), na kojima je trenutno ucrtan put koji se na tim česticama neće realizirati kako bi se formirale građevne čestice uz buduću cestu koja će se potom izgraditi na kčbr. 1880/2, 1880/4, 1880/1, 1880/7 i 1880/9 s jedne strane te kčbr. 1879/1, 1768/1 i 1767/1 na sredini naselja. Gospodin **Krešimir Brunović** predlaže gospodinu **Alenu Bartakoviću** da pokrene inicijativu s ostalim suvlasnicima navedenih čestica oko zamjene čestica prema Gradu Križevcima. Gospodin **Danijel Šaško** odgovara gospodinu **Bartakoviću** kako trenutno mogu graditi na česticama koje se nalaze rubno uz već postojeće ceste, te pozdravlja inicijativu zamjene čestica privatnih vlasnika sa onima u vlasništvu Grada kako bi se mogle formirati nove ceste sukladno planu čime će preostale građevne čestice moći dobiti građevinske dozvole.

Gospodin **Mirko Zidarić** pita na koji će način Grad graditi ceste? Da li Grad otkupljuje izgrađene ceste ili Grad sam gradi ceste? Gospodin **Danijel Šaško** odgovara da se čestice mogu mijenjati ako se ima što za mijenjati, ili će se otkupljivati dogovorno ili će se otkupljivati temeljem izvlaštenja, ali je pitanje u kojem trenutku budući da postojeće dvije ceste još nisu dovršene pa se neće raditi nove ulice dok se postojeće skroz ne dovrše.

Pročelnik **Krešimir Brunović** zahvaljuje na svim prijedlozima i primjedbama i zaključuje Javno izlaganje u 17:00 sati.

U IME NOSITELJA IZRADE
PROČELNIK
Krešimir Brunović, dipl.ing.građ.

VIII. POPIS SUDIONIKA U JAVNOJ RASPRAVI, OPIS MIŠLJENJA, PRIJEDLOGA I PRIMJEDBI NA PRIJEDLOG PLANA – ODREĐENJE O NJIHOVU PRIHVAĆANJU, DJELOMIČNOM PRIHVAĆANJU, NEPRIHVAĆANJU ILI AKO NISU RAZMATRANI IZ RAZLOGA PROPISANIH ZAKONOM

8.1. JAVNOPRAVNA TIJELA

br.	PODNOŠITELJ	SADRŽAJ PRIMJEDBE / PRIJEDLOGA	ODGOVOR
1.	HEP d.o.o. 20.1.2023.	<p>Predlažemo slijedeće:</p> <p>a) suglasni smo s prijedlogom razmještaja planiranih TS 10(20) kV i trasama priključnih 10(20) kV vodova. Poželjno bi bilo prilagoditi trase postojećih 10(20) kV vodova (preložiti i izmjestiti) tako da se nakon izmještanja nalaze u koridoru za EE vodove (javni prostor), a da ne ostanu ispod prometnica i privatnih parcela gdje mogu biti prepreka izgradnje druge infrastrukture ili građevina.</p> <p>b) Ostaviti u prostornom planu eventualnu mogućnost za interpolaciju i dodatnih (neucrtanih) TS ukoliko će one biti nužne za sigurnu i dostatnu opskrbu el. energijom.</p> <p>c) u kartografskom prikazu 2.1. Promet i telekomunikacije dan je pored ostalog i poprečni presjek ulica odnosno prometnica no nisu grafički prikazani (ucrtani u poprečni presjek) koridori za polaganje EE kao i druge infrastrukture. Smatramo da je to nužno i iznimno važno odrediti prostornim planom, jer iz dosadašnjeg iskustva vrlo često se ne poštuju određeni koridori prostornim planom, pa se pojedina instalacija projektira na način gdje je istu „lakše“ položiti, a ne kako je određeno prostornim planom.</p> <p>d) predlažemo da se u tekstualnom dijelu plana unese i odredba da će se u svim ulicama izgraditi i niskonaponska elektroenergetska podzemna mreža u koridoru za EE mrežu, a razdjelni (nadzemni) mrežni ormari će se smjestiti na području uz nogostupe i prometnice u javnom pojasu za smještaj infrastrukture. Stoga se mora u javnom pojasu svakako ostaviti prostor za smještaj mrežnih razdjelnih ormara.</p>	<p>PRIHVAĆA SE.</p> <p>a) postojeći 10(20) kV podzemni vod dostavljen u zahtjevu temeljem Odluke o izradi je označen na kartografskom prikazu 2.2. Energetski sustav kao postojeći vod predviđen za izmještanje te je dodan planirani 10(20) kV podzemni vod sa pozicijom nakon izmještanja.</p> <p>b) u Odredbama za provedbu u članku 41. stavak 2. dodane su riječi: " Ukoliko će broj potrošača biti veći od planiranog, moguća je postava dodatnih transformatorskih stanica koje će omogućiti dostatnu opskrbu električnom energijom."</p> <p>c) na kartografskom prikazu 2.1. Promet i telekomunikacije uz poprečne profile prometnica ucrtani su i koridori za polaganje komunalne infrastrukture. Svi vodovi komunalne infrastrukture na kartografskim prikazima 2.1. Promet i telekomunikacije, 2.2. Energetski sustav i 2.3. Vodnogospodarski sustav su ucrtani na dijelu prometnog koridora kako je označeno na profilima na kartografskom prikazu 2.1. Promet i telekomunikacije.</p> <p>d) Niskonaponska mreža je ucrtana na kartografskom prikazu 2.2. Energetski sustav. U Odredbama za provedbu članak 43. stavak 1., 2. i 3. se mijenja i glasi: "(1) Iz planiranih trafostanica izvodi se niskonaponska mreža sa vezom do svakog pojedinog korisnika odnosno priključno-mjernog ormara unutar objekta. (2) NN mreža se izvodi podzemno kabelima sistemom ulaz-izlaz i ugradnjom samostojećih razvodnih ormara iz kojih će se postavljati podzemni kabelski priključci do pojedinih korisnika električne mreže. Smještaj razvodnih ormara će u pravilu biti u koridoru za EE vodove i/ili skladu sa mogućim lokalnim prilikama na terenu.</p>

			(3) Jedan izlaz iz trafostanica treba osigurati za mrežu javne rasvjete koja se izvodi sa odgovarajućim kabelima."
2.	HEP Mail 25.1.2023.	Nakon kontaktiranja gospodina Vrbaničića u vezi očitovanja na Plan, gospodin Vrbaničić iz HEP, Elektra Bjelovar, tražio je dodatnu izmjenu koja nije zapisana u službenom očitovanju. Traženo je da se u Odredbama za provedbu u članku 41. stavak 4. minimalna udaljenost trafostanice od susjednih građevnih čestica smanji sa 1,5 m na 1,0 m jer su tipske transformatorske stanice do 1000 kVA dimenzija cca. 4,2x2,2 m i nedovoljna je veličina parcele 8x5 m, a da se osigura odaljenost od 1,5 m.	PRIHVATA SE. Članak 41. stavak 4. mijenja se i glasi: " Minimalna udaljenost trafostanice od međe susjednih građevnih čestica može iznositi minimalno 1,0 m."
3.	HAKOM 17.1.2023.	Nemaju primjedbi.	PRIHVATA SE.
4.	ŽUPANIJSKA UPRAVA ZA UPRAVLJANJE ŽUPANIJSKIM I LOKALNIM CESTAMA KOPRIVNIČKO-KRIŽEVAČKE ŽUPANIJE 6.2.2023.	Nemaju primjedbi.	PRIHVATA SE.
5.	ZAVOD ZA PROSTORNO UREĐENJE KOPRIVNIČKO-KRIŽEVAČKE ŽUPANIJE 6.2.2023.	<u>Odredbe za provedbu</u> 1. Članak 20.: Zadnja dva stavka su jedan stavak — provjeriti 2. Članak 24.: Stavak 1. montažno-demontažne građevine mogu biti do 15,0 m ² (nekada 12,0 m ²) sukladno Pravilniku o jednostavnim i drugim građevinama i radovima (NN broj 112/17, 34/18, 36/19). <u>Kartografski prikazi</u> 1. Na kartografskom prikazu broj 1. Detaljna namjena površina predlaže se povećati površine mješovite namjene, odnosno smanjiti površine stambene namjene, osim u južnom dijelu UPU-a, sukladno važećem GUP-u. 2. Na kartografskom prikazu broj 4. Uvjeti gradnje: oznaka dječjeg igrališta u legendi je prikazana kao pravokutnik dok je na grafici prikazana kao krug — predlaže se da u legendi bude krug — odnosno točkasta oznaka.	<u>Odredbe za provedbu</u> 1. PRIHVATA SE. U Članku 20. stavak 1. točka 8. tehničkom greškom je dio navedene točke prebačen u idući red. Članak 20. stavak 1. točka 8. glasi: "- u pogledu ostalih uvjeta izgradnje građevine i uređenja građevne čestice budu primijenjeni uvjeti smještaja i načina gradnje koji su propisani za stambene građevine – obiteljske kuće (stambeno poslovne)." 2. PRIHVATA SE. U članku 24. stavak 1. broj "12" je zamijenjen brojem "15". <u>Kartografski prikazi</u> 1. NIJE PREDMET OVIH IZMJENA I DOPUNA. 2. PRIHVATA SE.

8.2. FIZIČKE OSOBE – PITANJA POSTAVLJENA ZA VRIJEME JAVNOG IZLAGANJA

br.	PODNOŠITELJ	SADRŽAJ PRIMJEDBE / PRIJEDLOGA	ODGOVOR
1.	Mirko Zidarić, Mladen Samec, Alen Bartaković	Pitanja postavljena za vrijeme javnog izlaganja u Zapisnik nisu bila vezana za izmjene i dopune Plana te nemaju utjecaja na kartografske prikaze ni Odredbe za provedbu Plana. Na sva pitanja je odgovoreno u Zapisnik koji se nalazi u poglavlju VII. Zapisnik s javnog izlaganja.	NIJE PREDMET IZMJENA I DOPUNA PLANA.

IX. PRILOZI – PRESLIKE PRIMJEDBI, OČITOVANJA I PRIJEDLOGA SUDIONIKA JAVNE RASPRAVE



ELEKTRA BJELOVAR

43 000 Bjelovar, Pere Biškupa 5

TELEFON • 043/273-111 •
TELEFAKS • 043/273-100 •
POŠTA • 43 000 Bjelovar • SERVIS
IBAN • HR1923400091410077732 •

Republika Hrvatska
Koprivničko-križevačka županija
Grad Križevci
Upravni odjel za komunalno gospodarstvo, gradnju,
prostorno uređenje i zaštitu okoliša

u. I.Z. Djankovečkog 12

48 260 Križevci

KLASA: 350-02/22-01/0019
URBROJ: 2137-2-03/1-23-20
16. siječnja 2023.

NAŠ BROJ I ZNAK: 400600101/155-5258331/23 DV

VAŠ BROJ I ZNAK:

PREDMET: Urbanistički plan uređenja "Kosov Breg" -
očitovanje na prijedlog plana

DATUM:

20. 1. 2023. g.

Poštovani,

temeljem Vaše posebne obavijesti KLASA: 350-02/22-01/0019, URBROJ: 2137-2-03/1-23-20 od 16.1.2023. g. nakon analize Prijedloga II. izmjena i dopuna Urbanističkog plana uređenja pretežito stambene zone „Posredni put“ a s obzirom na predloženu namjenu površina i obuhvatu predmetnog UPU, konstatiramo odnosno predlažemo slijedeće:

- suglasni smo s prijedlogom razmještanja planiranih TS 10(20)/0.4 kV i trasama priključnih 10(20) kV vodova. Poželjno bi bilo prilagoditi trase postojećih 10(20) kV vodova (preložiti i izmjestiti) tako da se nakon izmještanja nalaze u koridoru za EE vodove (javni prostor), a da ne ostanu ispod prometnica i privatnih parcela gdje mogu biti prepreka izgradnje druge infrastrukture ili građevina. Ostaviti u prostornom planu eventualnu mogućnost za interpolaciju i dodatnih (neucrtanih) TS ukoliko će one biti nužne za sigurnu i dostatnu opskrbu el. energijom.
- u kartografskom prikazu 2.1. prometna i ulična mreža dan je pored ostalog i poprečni presjek ulica odnosno prometnica no nisu grafički prikazani (ucrtani u poprečni presjek) koridori za polaganje EE kao i druge infrastrukture. Smatramo da je to **nužno i iznimno važno odrediti prostornim planom**, jer iz dosadašnjeg iskustva vrlo često se ne poštuju određeni koridori prostornim planom, pa se pojedina instalacija projektira na način gdje je istu „lakše“ položiti, a ne kako je određeno prostornim planom.
- predlažemo da se u tekstualnom dijelu plana unese i odredba da će se u svim ulicama izgraditi i niskonaponska elektroenergetska podzemna mreža u koridoru za EE mrežu, a razdjelni (nadzemni) mrežni ormari će se smjestiti na području uz nogostupe i prometnice u javnom pojasu za smještaj infrastrukture. Stoga se mora se u javnom pojasu svakako ostaviti prostor za smještaj mrežnih razdjelnih ormara.

U vezi sa naprijed iznijetim možete se obratiti na HEP – Operator distribucijskog sustava d.o.o. "Elektra" Bjelovar, P. Biškupa 5, 43000 Bjelovar (kontakt osoba Franjo Sukser, tel. 043/273-103, 099/362-6097, e-mail: franjo.sukser@hep.hr ili Dragan Vrbanić, tel. 048/720-022, 099/310-8811, e-mail: dragan.vrbancic@hep.hr).

S poštovanjem,

Sastavio:

Dragan Vrbanić ing. el.

DRAGAN VRBANČIĆ
Digitalno potpisao:
DRAGAN VRBANČIĆ
Datum: 2023.01.20
10:18:04 +01'00'

Voditelj Odjela za realizaciju inv. projekata:

Franjo Sukser, mag. ing. el.

Direktor Elektre Bjelovar:

mr. sc. Mladen Modrovčić

ČLAN HEP GRUPE

• UPRAVA DRUŠTVA • DIREKTOR • NIKOLA ŠULENTIĆ

• TRGOVAČKI SUD U ZAGREBU MBS 080434230 • MB 1643991 •
• OIB 46830600751 • UPLAĆEN TEMELJNI KAPITAL 599.436.000,00 HRK •

• www.hep.hr •

HEP - Operator distribucijskog sustava d.o.o. ZAGREB
DISTRIBUCIJSKO PODRUČJE
ELEKTRA BJELOVAR



Thu 1/26/2023 2:43 PM

Ivana Dubravac <ivana.dubravac@krizevci.hr>
RE: UPU Posrednji put ID2

Prima: 'Dražen Vrbancić'

Kopija: daniel.sasko@krizevci.hr; 'Kresimir Brunović'; mmartincec@urbing.hr

poštovani,

ponudjujemo da nam je vaš prijedlog vešan uz udjeljenost gradnje 15 od zajedne mase prihvatljiv.

5. potporjenam,

Ivana Dubravac, mag. arh.

Stručnica za energetske učionikosti, zaštitu okoliša i prostorno uređenje

GRAD KRIZEVCI

Upravni odjel za komunalno gospodarstvo, gradnju, prostorno uređenje i zaštitu okoliša

Ivana Zekmečevića Brijunskih 12

48000 Krizevci

Tel: (040) 623-8422

www.krizevci.hr



Povjerenik: Dražen Vrbancić (<mailto:Drazen.Vrbancic@urbing.hr>)

Poslatno: 25. siječnja 2023. 12:28

Primalatelj: Ivana Dubravac

Kopija: emartincec@urbing.hr

Predmet: FW: UPU Posrednji put ID2

Poštovani,

Ispod u tekstu nalazi se korekcija izmjenj. Mjere stvarne čunje i merni, vjeroim za naš prijedlog korekcije prijedlog plana za II. i III. UPU PZ, "posrednji put", a u prvobitku se nalazi naš tekstualni prijedlog korekcije. Otkloni za provođenje koje su vezane za gradnju elektonogredne infrastrukture na području obuhvaćenim UPU-om.

Mi smo tražili da je moguće da se u odobrenju za provođenje II. i III. stavak 6. unese odobrenje da se 75 mogu graditi na udjeljenost najmanje 1,0 m od susjedne mještice, dok je u izvornom prijedlogu ta udjeljenost iznosila 1,5 m.

Ta (mjerila) udjeljenost od mještice je potrebna jer stvara transformatorna stacije da 1000 kV u dionici sa 4,2x2,2 m i mjestovnja je vešćina presjeka 4x4 m, a da se odigra udjeljenost od 1,5 m.

Onda, mjera prihvaća takvu izmjenu uz uvjetnu suglasnost stajala na tu odobrenje, pa mi je sugerišala da vas kontaktiram vjeroim za taj naš prijedlog, odnosno da postavite da II. Vani je takav prijedlog prihvatljiv.

5. potporjenam,

Dražen Vrbancić

AHEP AGENCIJA ZA
POSREDOVANJE U PROMETU
NEKRETNIM PRAVNIM
POSREDOVANJE
CENTRA SLOVENIJA
43000 BEOGRAD, P. BEOGRAD, 5
Glasnik za vještaju posredovanju pravnim posredovanju
Tel: 011/2675000, 011: 2675222
Bbox: 011/2675000, 011: 2675222
Fax: 011/2675000
Poc: 011/2675000
Poc: 011/2675000, 011: 2675222



KLASA: 350-05/22-01/414
URBROJ: 376-05-3-23-04
Zagreb, 17. siječnja 2023.

Republika Hrvatska
Koprivničko - Križevačka županija
Grad Križevci
Upravni odjel za komunalno gospodarstvo, gradnju,
prostorno uređenje i zaštitu okoliša
Zakmardija Dijankovečkog 12, p.p.23
48260 Križevci

Predmet: Grad Križevci
II. Izmjene i dopune UPU pretežito stambene zone "Posrednji put"
**-mišljenje o usklađenosti konačnog prijedloga plana s utvrđenim
zahtjevima iz članka 90. ZOPU**

Veza: Vaš dopis KLASA:350-02/22-01/0019, URBROJ: 2137-2-03/1-23-20, od 16. siječnja
2023.

Poštovani,

vašim dopisom od ove Agencije zatražili ste da vam na osnovu čl. 101. Zakona o prostornom
uređenju (NN 153/13, 65/17, 114/18, 39/19, 98/19) i čl. 59. st. (3) Zakona o elektroničkim
komunikacijama (NN br. 76/22) izda mišljenje na prijedlog *II. Izmjene i dopune UPU
pretežito stambene zone "Posrednji put"*.

Uvidom u dostavljeni prijedlog *II. Izmjene i dopune UPU pretežito stambene zone "Posrednji
put"* **potvrđujemo da je isti usklađen s našim zahtjevima.**


S poštovanjem,

RAVNATELJ
mr.sc. Miran Gosta
(elektronički potpisala ovlaštena osoba)

Dostaviti:

1. Naslovu preporučeno


MIRAN GOSTA
HR-39795581455



Elektronički potpisano: 18.01.2023T07:42:49 (UTC:2023-01-18T06:42:49Z)

Provjera: <https://epotpis.rdd.hr/provjera>
Broj zapisa: 1c3a2528-16de-4654-8f31-f8badf6d818b

Vjerodostojnost ovog dokumenta možete provjeriti skeniranjem QR koda. Ako je dokument identičan prikazanom izvorniku u digitalnom obliku, HAKOM potvrđuje njegovu vjerodostojnost.





**ŽUPANIJSKA UPRAVA ZA UPRAVLJANJE
ŽUPANIJSKIM I LOKALNIM CESTAMA
KOPRIVNIČKO – KRIŽEVAČKE ŽUPANIJE**
48260 Križevci, I. Z. Dijankovečkog 3

IBAN: HR542340009-1110078994
OIB: 16406615746
www.zuc-kc.hr
E-mail: info@zuc-kc.hr

Telefon: (048) 711-208
Telefax: (048) 711-209



211

KLASA: 350-02/22-01/011
URBROJ: 2137-113-06-23-004
Križevci, 06.02.2023.

GRAD KRIŽEVCI
**Upravni odjel za stambeno
komunalne djelatnosti**
I. Z. Dijankovečkog 12

48 260 KRIŽEVCI

**Predmet: II. Izmjene i dopuna Urbanističkog plana uređenja pretežito
stambene zone „Posrednji put“
- Očitovanje - dostavlja se**

Poštovani,

Prema vašem dopisu (KLASA: 350-02/22-01/0019 URBROJ: 2137-2-03/1-22-7) a vezano za Prijedlog II. Izmjena i dopuna Urbanističkog plana uređenja pretežito stambene zone „Posrednji put“ te uvidom u isti, izjavljujem da nemamo nikakvih primjedbi.

S poštovanjem.

STRUČNI SURADNIK ZA UPRAVNO – TEHNIČKE POSLOVE
I SIGURNOST PROMETA:

Marcel Kovacic, dipl.ing.prom.



O tome obavijest:

1. Pismohrana.



ZAVOD ZA PROSTORNO UREĐENJE
KOPRIVNIČKO-KRIŽEVAČKE ŽUPANIJE

Flojarijski trg 4/1, 48 000 Koprivnica - tel: 048/624-406 - www.prostorno-kkz.hr - prostorno-uredjenje@kkz.hr - OIB: 59262693789 - IBAN: HR9423860021552003622

KLASA: 350-02/23-01/01
URBROJ: 2137-66-01-23-1
Koprivnica, 06. veljača 2023.

GRAD KRIŽEVCI

Upravni odjel za komunalno gospodarstvo,
gradnju, prostorno uređenje i zaštitu okoliša

PREDMET: Prijedlozi i primjedbe o Prijedlogu II. izmjena i dopuna Urbanističkog plana uređenja pretežito stambene zone „Posrednji put“
– daju se

U skladu s vašim dopisom od 16. siječnja 2023. godine (KLASA: 350-02/22-01/0019, URBROJ: 2137-2-03/1-23-20) i člankom 100. Zakona o prostornom uređenju („Narodne novine“ broj 153/13, 65/17, 114/18, 39/19. i 98/19) Zavod za prostorno uređenje Koprivničko-križevačke županije dostavlja sljedeće prijedloge i primjedbe na Prijedlog II. izmjena i dopuna Urbanističkog plana uređenja pretežito stambene zone „Posrednji put“:

Odredbe za provedbu

1. **Članak 20.:** Zadnja dva stavka su jedan stavak – provjeriti
2. **Članak 24.:** Stavak 1. montažno-demontažne građevine mogu biti do 15,0 m² (nekada 12,0 m²) sukladno Pravilniku o jednostavnim i drugim građevinama i radovima (NN broj 112/17, 34/18, 36/19).

Kartografski prikazi

1. Na kartografskom prikazu broj 1. Detaljna namjena površina predlaže se povećati površine mješovite namjene, odnosno smanjiti površine stambene namjene, osim u južnom dijelu UPU-a, sukladno važećem GUP-u.
2. Na kartografskom prikazu broj 4. Uvjeti gradnje: oznaka dječjeg igrališta u legendi je prikazana kao pravokutnik dok je na grafici prikazana kao krug – predlaže se da u legendi bude krug – odnosno točkasta oznaka.

Nadamo se da smo našim prijedlozima i primjedbama pomogli u izradi ovog Prijedloga Plana.

S poštovanjem,


RAVNATELJ:
Zlatko Filipović, dipl.ing.arh.




JAVNI UVID – JAVNA RASPRAVA

o Prijedlogu II. izmjena i dopuna Urbanističkog plana uređenja
pretežito stambene zone „Posrednji put“

30.01.2023. – 06.02.2023.

KNJIGA PRIMJEDBI

Pisana mišljenja, primjedbe i prijedlozi koji nisu dostavljeni u roku ili nisu čitljivo napisani, ne moraju se uzeti u obzir u pripremi izvješća o javnoj raspravi (čl. 100 st. 2. Zakona o prostornom uređenju)

