



**CPA**  
CENTAR ZA PROSTORNO UREĐENJE  
I ARHITEKTURU d.o.o.

Odranska 2  
10 000 Zagreb

01 6190 356  
cpa@cpa.com.hr  
www.cpa.com.hr



Naručitelj:  
**GRAD KRIŽEVCI**



## **IZVJEŠĆE O STANJU U PROSTORU GRADA KRIŽEVACA ZA RAZDOBLJE OD 2019. DO 2022. GODINE**

Zagreb, ožujak 2023. godine



**CPA**  
CENTAR ZA PROSTORNO UREĐENJE  
I ARHITEKTURU d.o.o.

Odranska 2  
10 000 Zagreb

---

# IZVJEŠĆE O STANJU U PROSTORU GRADA KRIŽEVACA ZA RAZDOBLJE OD 2019. DO 2022. GODINE

---



Naručitelj:  
**GRAD KRIŽEVCI**  
Gradonačelnik Grada Križevaca:

Mario RAJN

UPRAVNI ODJEL ZA KOMUNALNO  
GOSPODARSTVO, GRADNJU,  
PROSTORNO UREĐENJE I ZAŠTITU OKOLIŠA

Pročelnik Upravnog odjela:

Krešimir BRUNOVIĆ

Savjetnica za energetska učinkovitost,  
zaštitu okoliša i prostorno uređenje:

Ivana DUBRAVEC

Izvršitelj:

**CPA** CENTAR ZA PROSTORNO UREĐENJE I ARHITEKTURU d.o.o. Zagreb

Direktor CPA:

Tomislav DOLEČKI, dipl.ing.arh.

Odgovorni voditelj izrade Nacrta  
Izvješća o stanju u prostoru:

Tomislav DOLEČKI, dipl.ing.arh.  
ovlašteni arhitekti urbanista

Stručni tim CPA:

Neda KAMINSKI-KIRŠ, dipl.ing.arh.  
mr.sc. Zrinka TADIĆ, dipl.ing.arh.  
Dora DOLEČKI GLASINOVIĆ, dipl.ing.arh.

Zagreb, ožujak 2023. godine



---

# IZVJEŠĆE O STANJU U PROSTORU GRADA KRIŽEVACA ZA RAZDOBLJE OD 2019. DO 2022. GODINE

---

## SADRŽAJ

---

<b>UVOD</b>	1
<b>I. POLAZIŠTA</b>	3
1. Ciljevi izrade Izvješća	3
2. Zakonodavno - institucionalni okvir	3
3. Osnovna prostorna obilježja Grada Križevaca	4
4. Grad Križevci u okviru prostornoga uređenja Koprivničko-križevačke županije	11
<b>II. ANALIZA I OCJENA STANJA I TRENDOVA PROSTORNOG RAZVOJA</b>	13
1. Prostorna struktura korištenja i namjene površina Grada Križevaca	13
2. Sustav naselja Grada Križevaca	15
3. Gospodarske djelatnosti	19
4. Javne i društvene djelatnosti	28
5. Opremljenost prostora infrastrukturom	32
6. Zaštita i korištenje dijelova prostora od posebnog značaja	44
7. Obvezni prostorni pokazatelji	49
<b>III. ANALIZA PROVEDBE PROSTORNIH PLANOVA I DRUGIH DOKUMENATA</b>	55
1. Izrada prostornih planova	55
2. Provedba prostornih planova	58
3. Provedba drugih dokumenata koji utječu na prostor	59
4. Provođenje zaključaka, smjernica, prijedloga za unaprjeđenje, preporuka, aktivnosti odnosno mjera iz prethodnog Izvješća o stanju u prostoru Grada Križevaca	68
<b>IV. PREPORUKE ZA UNAPRJEĐENJE ODRŽIVOG RAZVOJA U PROSTORU S PRIJEDLOGOM PRIORITETNIH AKTIVNOSTI</b>	72
1. Potrebe, mogućnosti i ograničenja daljnjeg održivog razvoja u prostoru Grada Križevaca obzirom na okolnosti, sektorska opterećenja i izazove	72
2. Ocjena potrebe izrade novih i/ili izmjene i dopune postojećih dokumenata prostornoga uređenja Grada Križevaca	74
3. Preporuke mjera i aktivnosti za unaprjeđenje prostornog razvoja	77
<b>V. IZVORI PODATAKA</b>	78

---

## UVOD

---

Izvješće o stanju u prostoru Grada Križevaca izrađuje se za razdoblje od četiri godine temeljem članka 39. Zakona o prostornom uređenju (NN 153/13, 65/17, 114/18, 39/19 i 98/19) i u skladu s odredbama Pravilnika o sadržaju i obveznim prostornim pokazateljima izvješća o stanju u prostoru (NN 48/14 i 19/15).

Člankom 40. Zakona o prostornom uređenju propisano je da Izvješće o stanju u prostoru sadrži:

- polazišta, analizu i ocjenu stanja i trendova prostornog razvoja,
- analizu provedbe prostornih planova i drugih dokumenata koji utječu na prostor, te
- prijedloge za unaprjeđenje prostornog razvoja s osnovnim preporukama mjera za iduće razdoblje.

Pobliži sadržaj izvješća, obvezni prostorni pokazatelji i način sudjelovanja javnopravnih tijela propisani su Pravilnikom o sadržaju i obveznim prostornim pokazateljima izvješća o stanju u prostoru.

Izvješće o stanju u prostoru na lokalnoj razini izrađuje se u odnosu na prethodno Izvješće Grada Križevaca te Prostorni plan Koprivničko - križevačke županije, druge strateške, razvojne, planske i programske dokumente i pokazatelje koji su od utjecaja na održiv razvoj u prostoru grada, i prostorne planove niže razine.

Za izradu Izvješća koriste se podaci iz informacijskog sustava prostornog uređenja, prostornih planova, službeno objavljeni i dostupni podaci nadležnih tijela i ustanova, te drugih pravnih osoba s javnim ovlastima određenih posebnim propisima, podaci iz usvojenih i objavljenih pojedinih sektorskih strateških, razvojnih, planskih i provedbenih dokumenata i drugi koji su od utjecaja na održiv razvoj u prostoru.

Izradom i donošenjem Izvješća o stanju u prostoru Grada Križevaca stvaraju se preduvjeti za unaprjeđenje prostornog razvoja s osnovnim preporukama mjera za iduće razdoblje. Preporuke Izvješća obuhvaćaju mjere i prioritetne aktivnosti u idućem razdoblju u cilju odlučivanja o daljnjem statusu strateških, programskih i planskih smjernica iz važećih prostornih planova i drugih dokumenata koji utječu na prostor, odnosno o njihovom zadržavanju, ukidanju ili promjeni.

Posljednje Izvješće o stanju u prostoru Grada Križevaca odnosilo se na razdoblje od 2014. do 2018. godine, a objavljeno je u "Službenom vjesniku" Grada Križevaca, broj 3/19.

Izvješće o stanju u prostoru Grada Križevaca razmatra Gradsko vijeće Grada Križevaca i objavljuje se u "Službenom vjesniku" Grada Križevaca.

## I. POLAZIŠTA

---

### 1. Ciljevi izrade Izvješća

---

Izvješće o stanju u prostoru Grada Križevaca je temeljni dokument koji analizira stanje u prostoru i osnovna prostorna obilježja za proteklo razdoblje (od 1.1.2019. do 31.12.2022. godine). Zakonom o prostornom uređenju (NN 153/13, 65/17, 114/18, 39/19 i 98/19) za jedinice lokalne samouprave propisana je obveza izrade Izvješća kao četverogodišnjeg dokumenta praćenja stanja u prostoru.

Osnovna svrha izrade Izvješća je stvaranje dokumenta u kojem će, na temelju stvarnih podataka i analiza, biti definirane potrebe i mogućnosti promatranog prostora te predložene aktivnosti za što učinkovitije unapređenje održivog razvoja za naredno razdoblje. Izradom i donošenjem ovog Izvješća kao obveznog dokumenta praćenja stanja u prostoru stvaraju se preduvjeti za daljnju izradu svih dokumenata prostornog uređenja, eventualno potrebnih izmjena i dopuna istih, kao i procjenu potrebe izrade drugih strateških i razvojnih odluka i dokumenata na nivou Grada Križevaca.

Izvješće o stanju u prostoru je dokument kojim se Gradsko vijeće te stručna i šira javnost izvješćuje o prostornom razvoju u Gradu u razdoblju od 2019. – 2022. na temelju analize i ocjene osnovne prostorne strukture, trendova prostornog razvoja, zaštite i korištenja posebno vrijednih prostora, kao i analize i ocjene provedbe strateških i drugih dokumenata prostornog planiranja. Iz Izvješća je vidljiva učinkovitost planskih mjera za unapređenje sustava prostornog uređenja, kao rezultati aktivnosti na unapređenju prostora u promatranom razdoblju. Osim toga, Izvješće daje uvid odnos naselja unutar prostora jedinice lokalne samouprave, kao i uvid u procese koji pridonose ravnomjernijem razvoju, odnosno smanjenju međusobnih razlika razvijenosti pojedinih prostornih cjelina.

Izrada Izvješća temelji se na činjenici da je svaki prostor jedinstven i specifičan u svakom segmentu svog postojanja, kako u odnosu na geoprometni položaj, razinu društvene i gospodarske razvijenosti u odnosu na Državu i Županiju tako i u odnosu na ostale prostorne pokazatelje. Kao najvažnije teme izdvajaju se demografski procesi, promjene u korištenju prostora kao rezultat aktivnih mjera i projekata Grada, te utjecaj planskog korištenja prostora na gospodarski razvoj i zaštitu vrijednih resursa.

Temeljne sastavnice Izvješća o stanju u prostoru su:

- analitički dio kojim se utvrđuje stanje u prostoru (analiza stanja u prostoru, analiza stanja i trendova prostornog razvoja, analiza izrade i provođenja dokumenata prostornog uređenja i drugih dokumenata),
- programski dio kojim se utvrđuju smjernice i prioritetne aktivnosti za poboljšanje stanja u prostoru (mogućnosti održivog razvoja u prostoru, ocjena potrebe izrade novih i/ili izmjene i dopune postojećih dokumenata prostornoga uređenja, prijedlog aktivnosti za unaprjeđenje održivog razvoja u prostoru).

Ovo Izvješće izrađeno je na temelju podataka iz informacijskog sustava prostornog uređenja (ISPU), prostornih planova, službeno objavljenih i dostupnih podataka nadležnih javnopravnih tijela, te pravnih osoba s javnim ovlastima određenih posebnim propisima, podataka iz usvojenih i objavljenih sektorskih strateških, razvojnih, planskih i ostalih dokumenata koji su od utjecaja na održiv razvoj u prostoru.

### 2. Zakonodavno - institucionalni okvir

---

Zakonodavni okvir prostornog razvoja jedinica lokalne samouprave utvrđena je zakonima i podzakonskim aktima iz područja djelokruga jedinica lokalne samouprave, kao i iz područja prostornog uređenja, gradnje, komunalnog gospodarstva, zaštite okoliša i zaštite prirode.

U razdoblju od izrade prethodnog Izvješća o stanju u prostoru Grada Križevaca (u 2019. godini) donesena je izmjena Zakona o prostornom uređenju ("Narodne novine" broj 98/19), kao temeljnog normativnog akta koji uređuje sustav prostornog uređenja.



Također, u promatranom je razdoblju donesen niz novih (ili su dopunjeni postojeći) osnovnih zakonskih propisa koji direktno utječu na određene aktivnosti u domeni prostornog uređenja, tako da su u izradi ovog Izvješća ugrađeni:

- Zakon o prostornom uređenju, NN 153/13, 65/17, 114/18, 39/19 i 98/19
- Zakon o područjima županija, gradova i općina u Republici Hrvatskoj, NN 86/06, 125/06, 16/07, 46/10, 145/10, 37/13, 44/13, 45/13 i 110/15
- Zakon o regionalnom razvoju Republike Hrvatske, NN 153/09, 147/14, 123/17 i 118/18
- Zakon o zaštiti i očuvanju kulturnih dobara, NN 69/99, 151/03, 157/03-ispravak, 87/09, 88/10, 61/11, 25/12, 136/12, 157/13, 152/14, 44/17, 90/18, 32/20, 62/20, 117/21 i 114/22
- Zakon o zaštiti prirode, NN 80/13, 15/18, 14/19 i 127/19
- Uredba o ekološkoj mreži i nadležnostima javnih ustanova za upravljanje područjima ekološke mreže, NN 80/19
- Zakon o zaštiti okoliša, NN 80/13, 78/15, 12/18 i 118/18
- Zakon o poljoprivrednom zemljištu, NN 20/18, 115/18, 98/19 i 44/22
- Zakon o šumama, NN 68/18, 115/18, 98/19, 32/20 i 145/20
- Zakon o cestama, NN 84/11, 22/13, 54/13, 148/13, 92/14, 110/19, 144/21 i 114/22
- Odluka o razvrstavanju javnih cesta, NN 41/22
- Zakon o željeznici, NN 32/19, 20/21 i 114/22
- Uredba o razvrstavanju željezničkih pruga, NN 84/21
- Zakon o komunalnom gospodarstvu, NN 68/18 i 32/20
- Zakon o elektroničkim komunikacijama, NN 76/22
- Zakon o vodama, NN 66/19 i 84/21
- Zakon o zaštiti zraka, NN 127/19 i 44/22
- Zakon o zaštiti od buke, NN 30/09, 55/13, 153/13, 41/16 i 114/18
- Zakon o gospodarenju otpadom, NN 84/21
- Pravilnik o gospodarenju otpadom, NN 106/22
- Zakon o zaštiti od požara, 92/10 i 114/22
- Zakon o sustavu civilne zaštite, NN 82/15, 118/18, 31/20, 20/21 i 114/22
- Zakon o obrani, NN 73/13, 75/15, 27/16, 30/18 i 70/19.

Navedeni zakoni, kao i oni ostali, uz odgovarajuće podzakonske akte, koji se neposredno provode na različitim razinama, u okviru pravno - administrativnih sustava Republike Hrvatske, osiguravaju uvjete za prostorni razvoj jedinica lokalne samouprave. Osim na državnim propisima, izvješće se bazira i na podacima prikupljenim iz aktualnih prostornih planova, kao i drugih javno dostupnih publikacija i izvješća javnih institucija kao što su Državni zavod za statistiku, Državni zavod za zaštitu prirode, Ministarstvo kulture i drugih. Također se bazira na drugim strateškim dokumentima regionalne i lokalne samouprave, a u ovom slučaju na dokumentima usvojenim od Županijske skupštine i Gradskog vijeća:

- Plan razvoja Koprivničko-križevačke županije za razdoblje 2021. do 2027. godine ("Službeni glasnik Koprivničko-križevačke županije", broj 25/21),
- Plan razvoja Grada Križevaca za razdoblje od 2021. do 2030. godine godine ("Službeni vjesnik" Grada Križevaca, broj 9/21),
- Model upravljanja Gospodarskom zonom Čret ("Službeni vjesnik" Grada Križevaca, broj 5/20 i 3/22).

### **3. Osnovna prostorna obilježja Grada Križevaca**

---

#### **3.1. TERITORIJALNI USTROJ**

Prema Zakonu o područjima županija, gradova i općina u Republici Hrvatskoj (NN 86/06, 125/06 - ispravak, 16/07 - ispravak, 95/08 - Odluka USRH, 46/10 - ispravak, 145/10, 37/13, 44/13, 45/13 i 110/15) Grad Križevci je jedinica lokalne samouprave u sastavu Koprivničko-križevačke županije, a prema Nacionalnoj klasifikaciji prostornih jedinica za statistiku 2012. (NN 96/12 i 102/12) Grad Križevci i Koprivničko-križevačka županije ulaze u sastav statističke regije Kontinentalna Hrvatska.

Grad Križevci graniči na zapadu sa Općinom Kalnik i Općinom Sveti Orehovec, na sjeveru sa Gradom Varaždinske Toplice i Općinom Ljubeščica (u sastavu Varaždinske županije), na istoku sa Općinom Rasinja, Općinom Sokolovac, Općinom Općinom Sveti Ivan Žabno, Općinom Rovišće (u sastavu Bjelovarsko-bilogorske županije), Općinom Zrinski Topolovac (u sastavu Bjelovarsko-bilogorske županije) i na jugu sa Općinom Preseka, Gradom Vrbovcem i Općinom Gradec (u sastavu Zagrebačke županije).

Površina jedinice lokalne samouprave - Grada Križevci iznosi cca 263,72 km<sup>2</sup>. Grad u svom sastavu ima jedno gradsko naselje – Križevci i 59 ostalih naselja:

Apatovec, Beketinec, Bojnikovec, Bukovje Križevačko, Carevdar, Cubinec, Čabraji, Dijankovec, Doljanec, Donja Brckovčina, Donja Glogovnica, Donji Dubovec, Đurđić, Erdovec, Gornja Brckovčina, Gornja Glogovnica, Gornji Dubovec, Gračina, Ivanec Križevački, Jarčani, Karane, Kloštar Vojakovački, Kostadinovac, Križevci, Kučari, Kundevac, Lemeš, Lemeš Križevački, Majurec, Male Sesvete, Mali Carevdar, Mali Potočec, Mali Raven, Marinovec, Mičijevac, Novaki Ravenski, Novi Bošnjani, Novi Đurđić, Osijek Vojakovački, Pavlovec Ravenski, Pesek. Pobrđani Vojakovački, Podgajec, Poljana Križevačka, Povelić, Prikraj Križevački, Ruševac, Srednji Dubovec, Stara Ves Ravenska, Stari Bošnjani, Sveta Helena, Sveti Martin, Špiranec, Većeslavec, Velike Sesvete, Veliki Potočec, Veliki Raven, Vojakovac, Vujići Vojakovački i Žibrinovec.

### 3.2. GEOGRAFSKA OBILJEŽJA <sup>1</sup>

Područje Grada Križevaca (kao i područje čitave Koprivničko-križevačke županije) prema krajobraznoj regionalizaciji pripada području Panonske Hrvatske. Zauzima prostor dviju različitih geografskih cjelina (rašćlanjivanje prostora u sustavu regionalne diferencijacije prema fizionomskoj metodi, odnosno raščlanjivanje na osnovi obilježja prostora) i to; Bilogorsko-moslavački prostor i Sjeverozapadna Hrvatska.

Na području Grada prema daljnjoj diferencijaciji u skladu s geološko-litološkim prilikama i pedološkim karakteristikama izdvaja se nekoliko reljefnih cjelina:

- Gorski krajolik na sjeveru, odnosno središnji dio tercijarnog pobrđa Kalničke gore, pravca pružanja jugozapad - sjeveroistok, najveći vrh 643 m nadmorske visine, pošumljena, slabije naseljen, turističko - rekreacijsko područje, izletišta, lovišta. Prema morfo-genetskim osobinama prevladava fluvio-krški tip reljefa.
- Ocjediti brežuljkasti i rebrast kraj južnog prigorja Kalničke gore i manjeg dijela Bilogore, prosječne nadmorske visine 150-300 m, raščlanjen dolinama brojnih potoka (Veliki potok, Črnc, Kamešnica, Glogovnica s pritocima Tremovački potok i drugi), manje plodno podzolasto zemljište, vinogradarstvo, voćarstvo, najnaseljeniji dio bivše općine. Kroz njega prolazi dio važnije infrastrukture.

Područje Grada Križevaca s površinom od 263,72 km<sup>2</sup> ubraja se u veća gradska područja i čini 15,0% sveukupne površine Koprivničko-križevačke županije.

Prema seizmološkim kartama Geofizičkog zavoda "PMF"-a iz Zagreba za povratni period od 50 do 10.000 godina može se očekivati na području potres maksimalnog intenziteta od 6 do 9 stupnja MSK skale (VII zona). Potresi se grupiraju uz obronke Kalnika i Bilogore. Za Kalnik su karakteristični plitki potresi jakosti  $I_0 = VII^0$  MCS. Dokaz tektonskih aktivnosti je i apatovačko mineralno vrelo.

Hidrografska mreža (vodeni tokovi) pripada savskom slivu (dio tekućica s područja Kalnika i kalničkog Prigorja; Glogovnica, Vrtlin, Koruška, Črnc, Kamešnica; sve su pritoke rijeke Česme). Svi vodotoci imaju kišni režim, s maksimalnim protocima u proljeće (ožujak-travanj). Kvaliteta vode u svim vodotocima ugrožena je zbog ispuštanja otpadnih voda i odlaganja smeća, što predstavlja opasnost za izvore pitke vode.

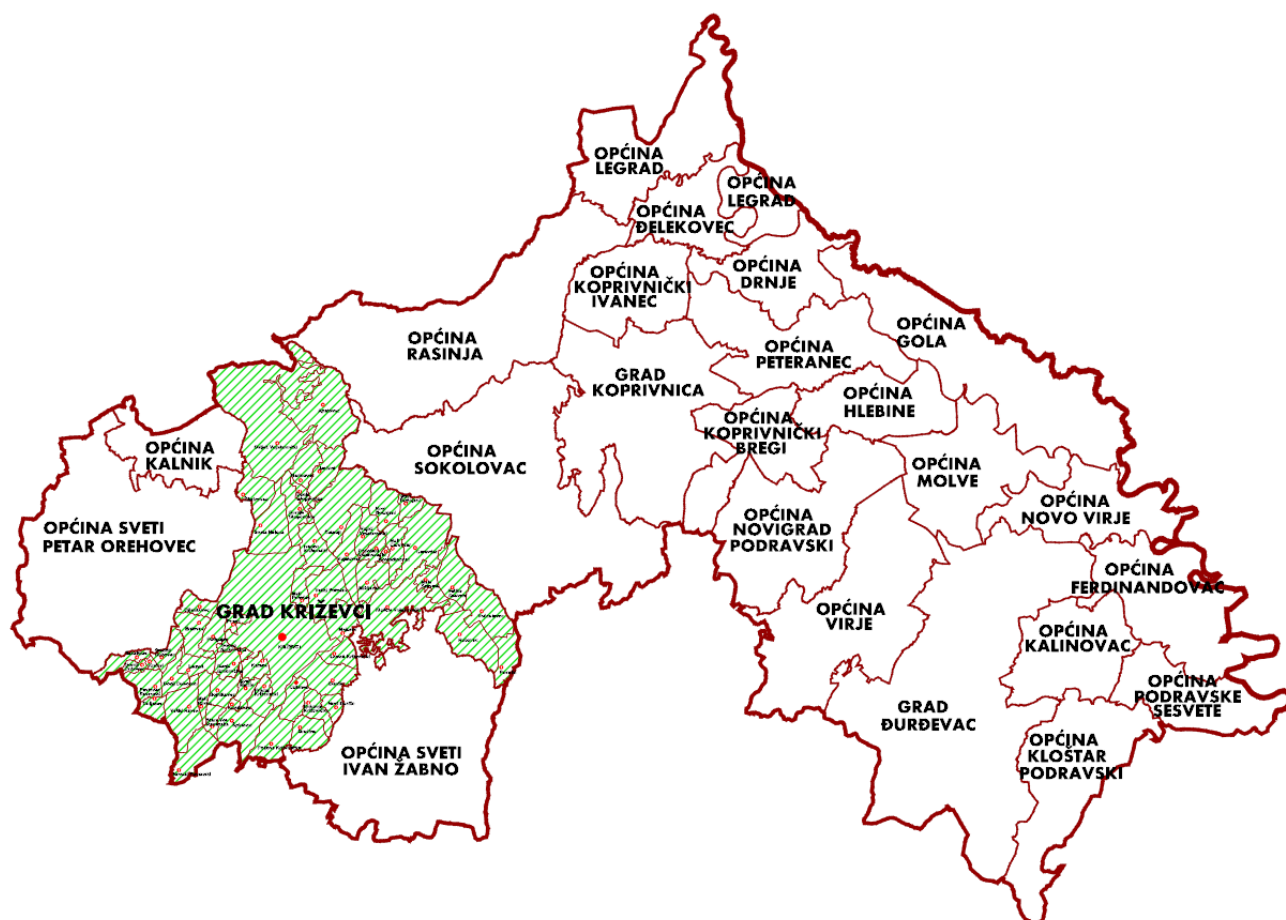
Ovo je prijelazno područje umjereno semihumidne u stepskoaridnu panonsku klimatsku zonu, gdje se osim utjecaja opće cirkulacije karakteristične za ove geografske širine, osjeća jak modifikatorski utjecaj niske Panonske nizine i velikog planinskog sustava Alpa i Dinarida, koji donekle slabe utjecaj Atlantskog oceana, a osobito Sredozemnog mora. Čitave zime ovdje je prisutan hladan zrak, tako da ovdje dolazi do izražaja svježja umjereno kontinentalna klima s dosta izraženim ekstremnim vrijednostima pojedinih klimatskih elemenata.

Osnovne osobine klime na području Grada Križevaca su:

- srednja mjesečna temperatura iznosi oko 10°C,
- ukupna količina oborina iznosi prosječno 850-900 mm godišnje,
- područje je blago vjetrovito, dok su jaki vjetrovi rijetkost.

---

<sup>1</sup> izvor podataka: Prostorni plan uređenja Grada Križevaca



Položaj Grada Križevaca u prostoru Koprivničko-križevačke županije

### 3.3. DEMOGRAFSKA OBILJEŽJA

Grad Križevci je prema službenim rezultatima popisa 2021. godine imao ukupno 18.949 stanovnika, od čega je više od 55% stanovnika živjelo u gradu Križevcima (10.522 stanovnika).<sup>2</sup> Ostala naselja su površinski i po broju stanovnika mala. Broj stanovnika u svim naseljima (osim naselja Križevci) je manji od 500 stanovnika, a prosječno iznosi 143 stanovnika po naselju.

#### PROMJENE BROJA STANOVNIKA OD 1991. DO 2021. GODINE

Od popisa 1991. godine, kada je popisano 22.676 osoba, broj stanovnika na području Grada Križevaca je kontinuirano pao, sve do zadnjeg popisa 2021. godine kada je broj stanovnika iznosio 18.949 osoba (indeks 2021/1991 iznosi 0,83).

Ukupno je u Gradu Križevcima broj stanovnika u tom 30-togodišnjem razdoblju 1991. – 2021. godine broj stanovnika smanjen za 3.727 stanovnika

<sup>2</sup> izvor podataka: Popis stanovništva, kućanstava i stanova 2021. godine, Državni zavod za statistiku RH



Tablica 1. PROMJENE BROJA STANOVNIKA NA PODRUČJU GRADA KRIŽEVACA  
U RAZDOBLJU OD 1991. DO 2021. GODINE

naselje	Broj stanovnika				Index 2021./1991.
	1991.	2001.	2011.	2021.	
Križevci	11.236	11.541	11.231	10.522	0,93
Apatovac	464	426	350	287	0,62
Beketinec	68	62	38	31	0,45
Bojnikovec	250	226	219	194	0,77
Bukovje Križevačko	338	322	316	261	0,77
Carevdar	556	503	438	350	0,63
Cubinec	560	571	546	492	0,88
Čabraji	126	150	153	126	1,00
Dijankovec	222	204	188	140	0,63
Doljanec	49	57	53	37	0,75
Donja Brckovština	159	166	165	132	0,83
Donja Glogovnica	171	155	129	93	0,54
Donji Dubovec	31	39	34	30	0,96
Đurđić	293	283	267	243	0,83
Erdovec	223	218	207	191	0,85
Gornja Brckovština	187	185	160	146	0,78
Gornja Glogovnica	163	146	115	93	0,57
Gornji Dubovec	15	13	8	7	0,46
Gračina	214	218	209	177	0,83
Ivanec Križevački	348	350	308	272	0,78
Jarčani	128	117	97	89	0,69
Karane	204	226	229	230	1,13
Kloštar Vojakovački	405	436	366	318	0,78
Kostadinovac	26	20	14	8	0,31
Kučari	56	46	31	19	0,34
Kundevac	12	7	11	12	1,00
Lemeš	127	127	111	86	0,68
Lemeš Križevački	192	192	183	154	0,80
Majurec	472	425	423	385	0,81
Male Sesvete	64	51	46	35	0,54
Mali Carevdar	43	31	19	15	0,35
Mali Potočec	173	163	169	159	0,92
Mali Raven	29	25	15	23	0,79
Marinovec	151	109	103	82	0,54
Mičijevac	79	65	69	54	0,68
Novaki Ravenski	163	183	178	146	0,89
Novi Bošnjani	116	102	81	62	0,53
Novi Đurđić	174	149	130	131	0,75
Osijek Vojakovački	274	215	205	141	0,51
Pavlovec Ravenski	142	110	101	85	0,60
Pesek	201	250	271	248	1,23
Podbrđani Vojakovački	69	60	35	25	0,36
Podgajec	244	221	205	184	0,75
Poljana Križevačka	377	383	396	302	0,80
Povelić	129	100	86	63	0,49
Prikraj Križevački	230	218	194	181	0,78
Ruševac	212	198	182	114	0,54
Srednji Dubovec	127	110	93	80	0,63
Stara Ves Ravenska	73	54	31	34	0,46
Stari Bošnjani	123	112	105	82	0,66
Sveta Helena	372	345	309	263	0,70

IZVJEŠĆE O STANJU U PROSTORU GRADA KRIŽEVACA  
ZA RAZDOBLJE OD 2019. DO 2022. GODINE

Sveti Martin	94	90	91	86	0,91
Spiranec	203	168	151	105	0,52
Većeslavac	190	157	143	95	0,50
Velike Sesvete	117	99	87	62	0,53
Veliki Potočec	423	417	399	360	0,85
Veliki Raven	296	264	219	234	0,79
Vojakovac	321	277	234	207	0,64
Vujčići Vojakovački	61	52	57	54	0,88
Žibrinovec	134	131	113	112	0,83
<b>GRAD KRIŽEVCI ukupno</b>	<b>22.676</b>	<b>22.324</b>	<b>21.122</b>	<b>18.949</b>	<b>0,83</b>

izvori podataka: Naselja i stanovništvo Republike Hrvatske 1857.-2001., Državni zavod za statistiku RH  
Popis stanovništva, kućanstava i stanova 2021. godine, Državni zavod za statistiku RH

U odnosu na 2011. godinu sva naselja (izuzev naselja Karane i Pesek) stagniraju ili bilježe značajno smanjenje broja stanovnika. U samo dva naselja je zabilježen porast broja stanovnika u međupopisnom razdoblju:

- Karane + 26 stanovnika
- Pesek + 47 stanovnika

Najveći pad broja stanovnika (u postotcima) imaju naselja:

- Kostadinovac - pad za 69%
- Kučari - pad za 66%
- Mali Carevdar - pad za 65%
- Podbrđani Vojakovački - pad za 64%

Grad Križevci nema niti jedno naselje (osim Križevaca) veće od 500 stanovnika (najbliže tome je naselje Cubinec – 492 stanovnika). U gotovo polovici naselja (u 27 naselja od ukupno 60) živi tek 7,6% stanovnika Grada Križevaca.

Broj kućanstava iznosio je 6.318 (prvi rezultati), što je smanjenje u odnosu na 2011. za čak 548 kućanstava. Godine 2021. popisano je 8.245 stanova, od toga 7.858 za stalno stanovanje.

Tablica 2. NASELJA PREMA BROJU STANOVNIKA 2021. GODINE

NASELJA PO BROJU STANOVNIKA	broj naselja	broj stanovnika u naseljima	prosječan broj stanovnika po naselju
Naselja manja od 100 stanovnika	27	1.442	53
Naselja od 100 do 500 stanovnika	32	6.985	218
Naselja veća od 500 stanovnika	1	10.522	10.522

izvor podataka: Popis stanovništva, kućanstava i stanova 2021. godine, Državni zavod za statistiku RH

### PRIRODNO KRETANJE STANOVNIŠTVA

Iz analize prirodnog kretanja stanovništva u proteklom razdoblju evidentno je da Grad Križevci ima negativan prirodni priraštaj, koji iznosi između -66 i -150 osoba godišnje. Zabrinjavajuće je da je negativni prirodni priraštaj u samo tri godine udvostručen.

Tablica 3. PRIRODNO KRETANJE STANOVNIŠTVA GRADA KRIŽEVACA OD 2019. DO 2021. GODINE

godina	živorođeni	umrli	prirodni prirast	brakovi		vitalni indeks (rođeni na 100 umrlih)
				sklopljeni	razvedeni	
2019.	190	256	-66	110	28	74,2
2020.	156	279	-123	61	-	55,9
2021.	170	320	-150	98	61	53,1
<b>2019. - 2021. ukupno</b>	<b>516</b>	<b>855</b>	<b>-339</b>	<b>269</b>	<b>89</b>	<b>60,3</b>

izvor podataka: Prirodno kretanje stanovništva Republike Hrvatske - priopćenja, Državni zavod za statistiku RH

Broj rođene djece u razmatranom razdoblju prosječno je 172 godišnje, pri čemu je najviše djece rođeno 2019. godine (190 djece) a najmanje 2020. godine (156 djece). Stopa nataliteta (rođeni na 1.000 stanovnika) 2021. godine iznosila je 8,9‰.

Od 2019. do 2021. godine broj umrlih je prosječno 285 osobe godišnje, a stopa mortaliteta (umrli na 1.000 stanovnika) 2021. godine iznosila je čak 16,8‰.

Prirodni prirast stanovništva Grada Križevaca u razmatranom razdoblju kontinuirano je negativan i ukupno iznosi -339 osoba, odnosno prosječno -113 osoba godišnje. Negativni prirodni prirast naročito je izražen u 2021. godini kada je iznosio -150 osobe, odnosno vitalni indeks (rođeni na 100 umrlih) bio je 53,1 (170 rođenih u odnosu na 320 umrlih).

#### DOSELJENO I ODELJENO STANOVNIŠTVO

Grad Križevci u protekle 2 godine ima pozitivni migracijski saldo (+40 osoba 2020. i čak +352 osobe 2021. godine).

Tablica 4. DOSELJENO I ODELJENO STANOVNIŠTVO GRADA KRIŽEVACA 2019. DO 2021. GODINE

	Dospeljeni				Odseljeni				ukupno razlika doseljeni/ odseljeni
	ukupno	iz drugoga grada/općine iste županije	iz druge županije	iz inozemstva	ukupno	u drugi grad/općinu iste županije	u drugu županiju	u inozemstvo	
2019.	<b>423</b>	71	92	132	<b>514</b>	36	165	185	-91
2020.	<b>475</b>	57	109	195	<b>435</b>	67	134	120	+40
2021.	<b>886</b>	90	125	534	<b>465</b>	56	116	156	+352
<b>Ukupno</b>	<b>1.784</b>	<b>218</b>	<b>326</b>	<b>861</b>	<b>1.414</b>	<b>159</b>	<b>415</b>	<b>461</b>	<b>+370</b>

izvor podataka: Dospeljeno i odseljeno stanovništvo po gradovima/općinama - priopćenja, Državni zavod za statistiku RH  
napomena: Razlika do ukupnog broja doseljenih/odseljenih odnosi se na preseljenja među naseljima Grada Križevaca.

U razdoblju 2019. – 2021. najviše osoba doselilo se iz inozemstva (861 osoba), ali se istovremeno i inozemstvo također odselilo najviše osoba (461 osoba). Saldo vanjske migracije u tom je negativan i iznosio je -400 osoba, odnosno čak -133 osoba godišnje.

Iz drugih županija doselilo se 326 osoba, a u druge županije je odselilo 415 osoba. Iz drugih jedinica lokalne samouprave Koprivničko-križevačke županije doselilo se 218 osoba, a odselilo 159 osoba. Saldo unutarnje migracije na razini RH bio je negativan i iznosio je -30 osoba, dok je na razini županije bio pozitivan i iznosio je +55 osoba.

Od ukupnog broja odseljenog stanovništva najviše osoba (32,6%) odselilo se u inozemstvo, a doseljeno je najviše osoba iz inozemstva (48,2%).

Iako raspoloživi podaci zbog razlike u metodologiji nisu u potpunosti neposredno usporedivi, uzimajući u obzir objavljene podatke popisa stanovništva 2021. godine, vidljivo je da se kontinuirani pad broja stanovnika Grada Križevaca i dalje nastavlja.

#### DUGOROČNA PROJEKCIJA KRETANJA BROJA STANOVNIKA GRADA KRIŽEVACA <sup>3</sup>

Prostor Grada Križevaca je nejednako naseljen, što je uvelike uvjetovano prirodnim obilježjima. Stanovništvo je pretežito koncentrirano u središnjem dijelu (grad Križevci i okolna prigradska naselja) kao području prirodno i prometno povoljnom za naseljavanje. Demografska slika odlikuje se suprotnostima pod utjecajem različitih čimbenika:

<sup>3</sup> izvor podataka: Prostorni plan uređenja Grada Križevaca ("Službeni vjesnik Grada Križevaca", broj 3/05, 1/07, 1/09, 1/11, 1/13, 4/14, 4/15, 1/16-pročišćeni tekst, 7/20 i 8/20-pročišćeni tekst)

- autonomna redukcija prirodnog priraštaja,
- demografsko starenje stanovništva,
- polarizacija centar - periferija izražena kroz migracije stanovništva,
- odgođeni efekti vanjskih utjecaja (posljedice rata),
- ostali utjecaji (tradicionalni i psihološki).

Prostorni plan uređenja Grada Križevaca iz 2005. godine izradio je projekciju broja stanovnika Grada Križevaca kojom su, uz nužan uvjet osiguranja poticajnih mjera demografske obnove, bile predviđene dugoročno gledano pozitivne demografske promjene, odnosno broj stanovnika 2015. godine bio bi na području Grada Križevaca iznosio između 23.500 i 24.500 stanovnika, a broj stanovnika grada Križevaca od 11.500 do 12.500. Simulirane varijantne procjene kretanja broja stanovnika polazile su od sljedećih pretpostavki:

- za područja s boljom dobnom strukturom koja su većinom imigracijska (gradsko naselje, te urbanizirana područja) broj stanovnika će rasti brže nego prirodno te će do 2015. porasti na cca 105% do 110% sadašnjeg,
- za ostala naselja s relativno boljom dobnom strukturom broj stanovnika će stagnirati i dugoročno eventualno blago porasti,
- za područja s izrazito lošom dobnom strukturom, broj stanovnika će opadati ovisno o uspješnosti migracijske politike na cca 30% do 90% sadašnjeg, te će neka naselja ostati čisto staračka ili praktički prazna; za pojedina naselja s izrazito lošom demografskom strukturom i ostalim izrazito negativnim prostornim pokazateljima pretpostavlja se daljnje smanjivanje broja stanovnika, pa čak i izumiranje naselja,
- za gradsko naselje određenih funkcija (gradsko središte Križevci) predviđa se rast na cca 110% do 130% sadašnjeg stanovništva,
- za ostala naselja određenih funkcija omogućiti predviđeni rast na cca 110% (120%) sadašnjeg stanovništva radi stvarnog preuzimanja uloge u planiranom sustavu središnjih naselja (Cubinec, Carevdar, D. Glogovnica, Veliki Raven, Kloštar Vojakovački).

Na žalost, gotovo niti jedna od planskih pretpostavki iz 2005. godine nije ostvarena:

- za gradsko naselje Križevci, umjesto rasta na cca 110% do 130% tadašnjeg stanovništva (12.950 do čak 15.000 stanovnika), zabilježen je značajni pad od 1.019 stanovnika;
- broj naselja u kojima broj stanovnika stagnira ili blago raste je zanemariv;
- u naseljima Carevdar, Cubinec, Donja Glogovnica, Kloštar Vojakovački i Veliki Raven umjesto rasta cca 110% (120%), zabilježen je pad broja stanovnika (umjeren ili značajan);
- porast broja stanovnika u odnosu na 2001. godinu nije zabilježen niti u jednom naselju.

Ostvarena je jedino prognoza za područja s izrazito lošom dobnom strukturom, gdje broj stanovnika opada na cca 30% do 90% sadašnjeg, te su neka naselja ostala čisto staračka ili praktički prazna.

PPUG-om Križevaca, temeljem podataka o prirodnom prirastu i saldu migracija, broj stanovnika za 2015. godinu procijenjen je na 20.600 stanovnika, iz čega je vidljivo da je projekcija broja stanovnika u 2015. godini nije bila realna, s obzirom da je broj stanovnika 2021. godine (18.949) za čak 1.651 stanovnika manji od očekivanog.

#### 4. Grad Križevci u okviru prostornoga uređenja Koprivničko-križevačke županije<sup>4</sup>

---

Prostorni plan Koprivničko-križevačke županije ("Službeni vjesnik" Koprivničko-križevačke županije, broj 8/01, 5/04, 9/04-ispravak, 9/04-vjer. tumačenje, 8/07, 13/12, 5/14, 3/21 i 6/21-pročišćeni tekst) izrađen je uz poštivanje ciljeva i smjernica iz Strategije i Programa prostornog uređenja Republike Hrvatske te utvrđuje osnove za budući razvitak u prostoru, ciljeve prostornog uređenja i namjenu prostora, te smjernice, mjere i uvjete za korištenje, zaštitu i uređivanje prostora.

Grad Križevci jedan je od tri grada unutar Koprivničko-križevačke županije, čije je županijsko središte Koprivnica. Površina Grada kao JLS koja iznosi cca 263,72 km<sup>2</sup> čini 15,10 % ukupne površine Koprivničko-križevačke županije, čija je površina 1.746,40 km<sup>2</sup>. Time je Grad Križevci površinom najveća jedinica lokalne samouprave unutar Županije. Prema podjeli Republike Hrvatske na makroregionalni ustroj, grad Križevci pripada Zagrebačkoj ili središnjoj hrvatskoj makroregiji te je svrstan u kategoriju subregionalnog središta.

Sukladno Prostornom planu Koprivničko-križevačke županije, u sustavu središnjih naselja Županije Križevci su, jednako kao i treće gradsko naselje - Đurđevac, svrstani u kategoriju **manjeg regionalnog središta jače razvijenosti (srednji grad)** koja čine urbana područja s 10.000 – 15.000 stanovnika.

U odnosu na razvojnu žarišnu funkciju, Križevci spadaju u kategoriju **regionalnog žarišta s manjim potencijalom – oznake T4**.

U odnosu na centralitet Križevci su kategorizirani u **III. kategoriju** (od IV.), odnosno kao **manje regionalno središte** sa slijedećim osobinama: od 7.000 do 15.000 stanovnika, mogućnost generiranja do 5.000 radnih mjesta, postojanje predškolskih ustanova, osnovnih i srednjih škola, doma zdravlja, gradskih i županijskih institucija, radio postaje, većih trgovina i javnih kulturnih institucija.

Grad Križevci, prema Odluci o razvrstavanju jedinica lokalne i područne (regionalne) samouprave prema stupnju razvijenosti (NN broj 132/17) svrstan je u **VI. skupinu** jedinica lokalne samouprave (od ukupno 8 skupina, gdje je VIII. skupina najviši rang), odnosno u jedinice lokalne samouprave čija se vrijednost indeksa razvijenosti nalazi u trećoj četvrtini iznadprosječno rangiranih JLS.

Za područje Koprivničko-križevačke županije karakteristične su dvije prostorne cjeline:

##### Dolina rijeke Drave

Sjeveroistočni dio Županije čini dolina rijeke Drave. Na tom dijelu Županije prevladava poljoprivredna djelatnost sa značajnim nalazištima nafte i zemnog plina. Ovaj dio prostora naseljen je nešto većim i koncentriranim naseljima, koja djelomično, uslijed dobrih prometnih veza sa Koprivnicom, poprimaju određene elemente urbanizacije. Kao središnja naselja ovog prostora ističu se u prvom redu Koprivnica, tradicionalni centar nastao na kontaktu ravničarskog i brdskog dijela Županije, te manji Đurđevac u istočnom dijelu zaravni.

##### Kalničko gorje i Bilogora

Brdski dio Županije čini prostor Kalničkog gorja i Bilogore, područje brežuljkastog reljefa. Čitavo pobrđe odijeljeno je dolinom Koprivničke rijeke u dva dijela. Bilogorski dio (najveća visina 307 m n.v.) smješten je na sjeverozapadnom dijelu, dok drugi dio čini područje Kalničkog gorja, s najvišim vrhom Kalnikom (642 m n.v.). U ovom prostoru prevladavaju mala ruralna naselja (izuzev grada Križevaca), s izrazito negativnim demografskim karakteristikama.

U hijerarhijskoj mreži naselja Koprivničko-križevačke županije rangirana su na sljedeći način:

- Koprivnica (regionalno središte),
- Križevci i Đurđevac (manje regionalno središte),

---

<sup>4</sup> izvor podataka: Prostorni plan Koprivničko-križevačke županije (SG KKŽ, 8/01, 5/04, 9/04-ispravak, 9/04-vjer. tumačenje, 8/07, 13/12, 5/14, 3/21 i 6/21-pročišćeni tekst)

- Virje, Ferdinandovac, Kloštar Podravski, Molve, Gola, Novigrad Podravski, Drnje, Legrad, Sveti Ivan Žabno (područno i veće lokalno središte),
- Kalinovac, Podravske Sesvete, Koprivnički Bregi, Đelekovec, Hlebine, Peteranec, Koprivnički Ivanec, Rasinja, Sokolovac, Kalnik, Gornja Rijeka, Sveti Petar Orehovec (manje lokalno središte).

Prostornim planom Koprivničko-križevačke županije za Križevce je, zbog njegovog gospodarskog značenja, brojnosti središnjih funkcija i broja stanovnika, utvrđena kategorija manjeg regionalnog središta jače razvijenosti (srednji grad).

Ciljevima Prostornog plana Koprivničko-križevačke županije, a temeljem demografskih procjena, bilo je predviđeno da će 2011. godine broj stanovnika Grada Križevaca iznositi 23.553 stanovnika, a što se očito nije dogodilo.

Prostori za razvoj i uređenje naselja, kao sastavnica dokumenata prostornog uređenja, su građevinska područja naselja, na koja je na prostoru Koprivničko-križevačke županije otpadalo oko 9.000 ha, dok je površina građevinskog područja izvan naselja iznosila oko 165 ha (industrija i gospodarske namjene, sport i rekreacija, groblja i drugo).

Izmjene i dopune Prostornog plana Koprivničko-križevačke županije odnosile su se prvenstveno na usklađenje s novim zakonskim propisima, te valoriziraju najnovije koncepte prometne i komunalne infrastrukture dok se temeljni razvojni koncept nije bitnije mijenjao.



## II. ANALIZA I OCJENA STANJA I TRENDOVA PROSTORNOG RAZVOJA

### 1. Prostorna struktura korištenja i namjene površina Grada Križevaca

Prostorni razvoj područja Grada Križevaca definiran je prometnim pravcem, koji u povijesnom kontinuitetu danas odražavaju državna cesta D41-(G.P. Gola – Koprivnica – Križevci - Vrbovec (D28) i željeznička pruga od značaja za međunarodni promet M201 - (Gyekenyes) - Državna granica – Botovo – Koprivnica - Dugo Selo).

Grad Križevci smjestio se centralno unutar područja jedinice lokalne samouprave, južno od kalničkog gorja i na sjecištu cestovnih pravaca Koprivnica – Vrbovec i Novi Marof – Bjelovar. Prema namjeni površina, prostor neposredno oko Križevaca, a posebno južno i zapadno od njega, pretežito je obradivo tlo prosječno kvalitete P2. Površine sjeverno i istočno od Križevaca su pretežito pod šumom. Obradivo tlo u ovoj zoni pretežito se veže uz doline potoka, što pretpostavlja i povremeno plavljenje te se po kvaliteti pretežito svrstava u prostorno-plansku kategoriju PŠ (ostalo obradivo tlo, šume i šumske površine).

Temeljni Prostorni plan uređenja Grada Križevaca izrađen je 2005. od strane stručnog izrađivača Urbing d.o.o. Zagreb. Odluka o donošenju PPUG usvojena je na Gradskom vijeću 2005. godine i objavljena u „Službenom vjesniku“ Grada Križevaca broj 3/05. Prostorni plan uređenja Grada Križevaca („Službeni vjesnik“ Grada Križevaca, broj 3/05, 1/07, 1/09, 1/11, 1/13, 4/14, 4/15, 1/16-pročišćeni tekst, 7/20 i 8/20-pročišćeni tekst) je temeljni prostorno-planski dokument za područje jedinice lokalne samouprave.

V. izmjene i dopune PPUG-a Križevaca usvojene su 2020. godine, a odnosile su se na usklađenje sa zakonskim propisima koji se odnose na prostorno uređenje, zaštitu okoliša i gospodarenje otpadom, usklađenje sa stvarnim stanjem u prostoru, analizu mogućeg proširenja građevinskih područja postojećih gospodarskih zona, analizu mogućeg proširenja građevinskih područja naselja i izmjenu odredbi za provođenje plana. Odluka je objavljena u „Službenom vjesniku“ Grada Križevaca broj 7/20. U „Službenom vjesniku“ Grada Križevaca broj 8/20 objavljen je pročišćeni tekst Odluke o donošenju PPUG-a Križevaca.

Površine građevinskih područja naselja i izdvojenih građevinskih područja izvan naselja zauzimaju 3.506 ha ili 13,3% površine Grada Križevaca. Sume zauzimaju čak 37,1% površine, te uz poljoprivredne površine koje zauzimaju 16,90% površine predstavljaju najznačajniji prirodni resurs Grada Križevaca.

Prostornim planom uređenja Grada Križevaca, u skladu s kriterijima koji su utvrđeni Prostornim planom Koprivničko-križevačke županije, planirane su površine za razvoj i uređenje:

Tablica 5. ISKAZ PROSTORNIH POKAZATELJA ZA NAMJENU POVRŠINA IZ PPUG-a KRIŽEVACA

redni broj		oznaka	ukupno (ha)	% površine Grada	% izgrađeno	stan/ha ha/stan*
<b>1.</b>	<b>GRAĐEVINSKA PODRUČJA NASELJA sveukupno</b>	<b>GP</b>	<b>3.089,6</b>	<b>11,7</b>	<b>-</b>	<b>6,8</b>
1.1.	Građevinska područja naselja		2.777,3	10,5	62,5	7,6
	izgrađeni dio		1.736,9			
1.2.	Zone povremenog stanovanja - klijeti		312,3	1,2	48,6	-
	izgrađeni dio		151,8			
<b>2.</b>	<b>GRAĐEVINSKA PODRUČJA IZVAN NASELJA</b>		<b>425,5</b>	<b>1,6</b>	<b>-</b>	<b>*0,02</b>
2.1.	Gospodarska namjena	<b>I</b>	139,6	0,5	51,7	*0,01
	izgrađeni dio		72,2			
2.2.	Ugostiteljsko-turistička namjena	<b>T</b>	8,0	0,03	26,1	0,0004
	izgrađeni dio		2,1			

2.3.	Posebna namjena	<b>PN</b>	73,0	0,3	-	*0,0004
2.4.	Groblja	<b>+</b>	9,0	0,03	85,6	*0,0004
	izgrađeni dio		7,7			
2.5.	Infrastrukturna namjena	<b>IS</b>	195,9	0,7	-	*0,01
2.5.1.	zona strateških projekata	<b>IS</b>	132,3	0,5	-	*0,01
2.5.2.	solarna elektrana	<b>IS*</b>	63,6	0,24	-	0,003
<b>3.</b>	<b>POLJOPRIVREDNE POVRŠINE ukupno*</b>	<b>P</b>	<b>5.252,2</b>	<b>16,9</b>	-	<b>*0,15</b>
3.1.	vrlo vrijedno obradivo tlo	<b>P1</b>	336,0	1,3	-	*0,02
3.2.	vrijedno obradivo tlo	<b>P2</b>	3.203,9	12,1	-	+0,16
3.3.	ostala obradiva tla	<b>P3</b>	1.712,3	6,5	-	*0,09
<b>4.</b>	<b>ŠUMSKE POVRŠINE ukupno</b>	<b>Š</b>	<b>9.796,9</b>	<b>37,1</b>	-	<b>*0,49</b>
4.1.	gospodarske šume	<b>Š1</b>	8.410,8	31,9	-	*0,42
4.2.	šume posebne namjene	<b>Š3</b>	1.386,1	5,3	-	*0,07
<b>5.</b>	<b>OSTALO POLJOPRIVREDNO TLO, ŠUME I ŠUMSKO ZEMLJIŠTE</b>	<b>PŠ</b>	<b>8.425,6</b>	<b>32,0</b>	-	<b>*0,42</b>
	<b>GRAD KRIŽEVCI - ukupno</b>		<b>26.372,00</b>	<b>100,00</b>	-	<b>1,31</b>

izvor podataka: Prostorni plan uređenja Grada Križevaca

\* Namjena "Ostalo poljoprivredno tlo, šume i šumsko zemljište" izdvojena je iz poljoprivrednih površina u zasebnu kategoriju

Prikaz stanja korištenja površina i zemljišta za Grad Križevce sadržan je i u CLC (Corine Land Cover) bazi podataka koja je izrađena prema programu CORINE prihvaćenom od strane Europske unije i na razini Europske unije ocijenjena je kao temeljni referentni set podataka za prostorne i teritorijalne analize. Standardni pristup izrade CLC baze temelji se na vizualnoj interpretaciji satelitskih snimaka prema prihvaćenoj CLC metodologiji, dajući vektorske podatke u mjerilu 1:100.000, minimalne širine poligona 100,0 m, minimalnog područja kartiranja 25,0 ha za bazu pokrova zemljišta, odnosno 5,0 ha za bazu promjena. Definirana CLC nomenklatura uključuje 44 klase, raspoređene u 3 razine, od kojih svaka opisuje različit pokrov zemljišta. Utvrđena CLC nomenklatura uključuje 38 klasa, raspoređenih u 3 razine, od kojih svaka opisuje različit pokrov zemljišta. Donji tablica predstavlja pokrov zemljišta za referentnu 2018. godinu (za koju postoje posljednji službeni podaci), a na području Grada Križevaca prisutno je njih 11.

Tablica 6. POKROV ZEMLJIŠTA – STANJE 2018. GODINE

<b>Kod klase</b>	<b>Naziv klase</b>	<b>Površina (ha)</b>
112	Nepovezana gradska područja	502,39
121	Industrijski ili komercijalni objekti	100,19
122	Cestovna i željeznička mreža i pripadajuće zemljište	37,46
133	Gradilišta	27,53
211	Nenavodnjavano obradivo zemljište	3.221,40
231	Pašnjaci	1.338,65
242	Mozaik poljoprivrednih površina	8.617,19
243	Pretežno poljoprivredno zemljište, sa značajnim udjelom prirodnog biljnog pokrova	1.661,75
311	Bjelogorična šuma	9.666,28
324	Sukcesija šume (zemljišta u zarastanju)	1.193,67
512	Vodna tijela	25,06
	<b>UKUPNO</b>	<b>26.391,57</b>

izvor podataka: CORINE Land Cover Hrvatska (CLC Hrvatska)

Najveći dio pokrova zemljišta zauzima bjelogorična šuma, zatim mozaik poljoprivrednih površina te nenavodnjavano obradivo zemljište.

## 2. Sustav naselja Grada Križevaca <sup>5</sup>

### 2.1. BROJ, VELIČINA I OSNOVNA OBILJEŽJA NASELJA

U sastav Grada Križevaca, prema Zakonu o područjima županija, gradova i općina u Republici Hrvatskoj (NN 86/06, 125/06, 16/07, 95/08, 46/10, 145/10, 37/13, 44/13, 45/13 i 110/15) ulazi grad Križevci i 59 naselja.

Tablica 7. OBILJEŽJA NASELJA GRADA KRIŽEVACA

Naselje	Broj stanovnika 2011.				udio u ukupnom broju stanovnika (%)
<b>GRAD KRIŽEVCI (JLS)</b>	<b>18.949</b>				100,00%
<b>grad Križevci (gradsko naselje)</b>	<b>10.522</b>				55,73%
<b>Ostala naselja</b>	<b>8.429</b>	broj stanovnika veći od 500	broj stanovnika od 100 do 500	broj stanovnika manji od 100	44,27%
broj naselja	1	32	27	-	-
broj stanovnika	10.522	6.985	1.442	-	-
udio u broju naselja	1,7%	53,3%	45,0%	-	-
udio u ukupnom broju stanovnika Grada Križevaca	55,5%	36,9%	7,6%	-	-

izvori podataka: Prostorni plan uređenja Grada Križevaca  
Popis stanovništva, kućanstava i stanova 2021. godine, Državni zavod za statistiku RH

Više od polovine stanovnika (55,5%) živi u gradu Križevcima, a očigledan je i trend odumiranja malih naselja, posebice onih s manje od 100 stanovnika. Praktično u ukupno 27 naselja s manje od 100 stanovnika živi tek 1.442 stanovnika ili samo 7,6% ukupnog broja stanovnika Grada Križevaca.

Godine 2021. ukupan broj stanovnika Grada Križevaca iznosio je 18.949. Naselja s brojem stanovnika manjim od 100 bilo je čak 27 što je gotovo polovina broja naselja. Ukupni broj stanovnika u naseljima s brojem stanovnika manjim od 100 iznosio je 1.442, što je činilo 7,6% stanovništva. Dakle, u gotovo 50% naselja živi manje od 8% stanovnika Grada Križevaca, što dovoljno govori o usitnjenosti naselja i svim problemima koji su uz to vezani (prometna i infrastrukturna povezanost, dostupnost javnih usluga i drugo).

Prema popisu iz 2011. udio stanovništva starijeg od 60 godina u ukupnom broju stanovnika iznosi 23,21%, dok je prema popisu iz 1991. taj udio iznosio 20,52%, a što govori da se proces starenja stanovništva i dalje nastavlja.

Temeljem analize broja stanovnika, postotka poljodjelskog stanovništva, postotka radnika u mjestu stanovanja i postotka poljodjelskog gospodarstva samo naselje Križevci moguće je svrstati u kategoriju gradskog naselja. Prijelazna (slabije urbanizirana) naselja Cubinec i Carevdar, doživjela su određen stupanj socioekonomske i druge preobrazbe, ali po svojim obilježjima te na temelju demografskih kretanja još izvjesno vrijeme neće predstavljati prijelazni stupanj između gradskih i seoskih naselja. Ostala naselja nisu doživjela značajnije preobrazbe, što se ne očekuje ni u budućnosti te će i dalje ostati seoska (agrarna).

Nekolicini naselja u skoro vrijeme prijete izumiranje: Gornji Dubovec (7 stanovnika), Kostadinovac (8 stanovnika), Kundevac (12 stanovnika), Mali Carevdar (15 stanovnika) i druga.

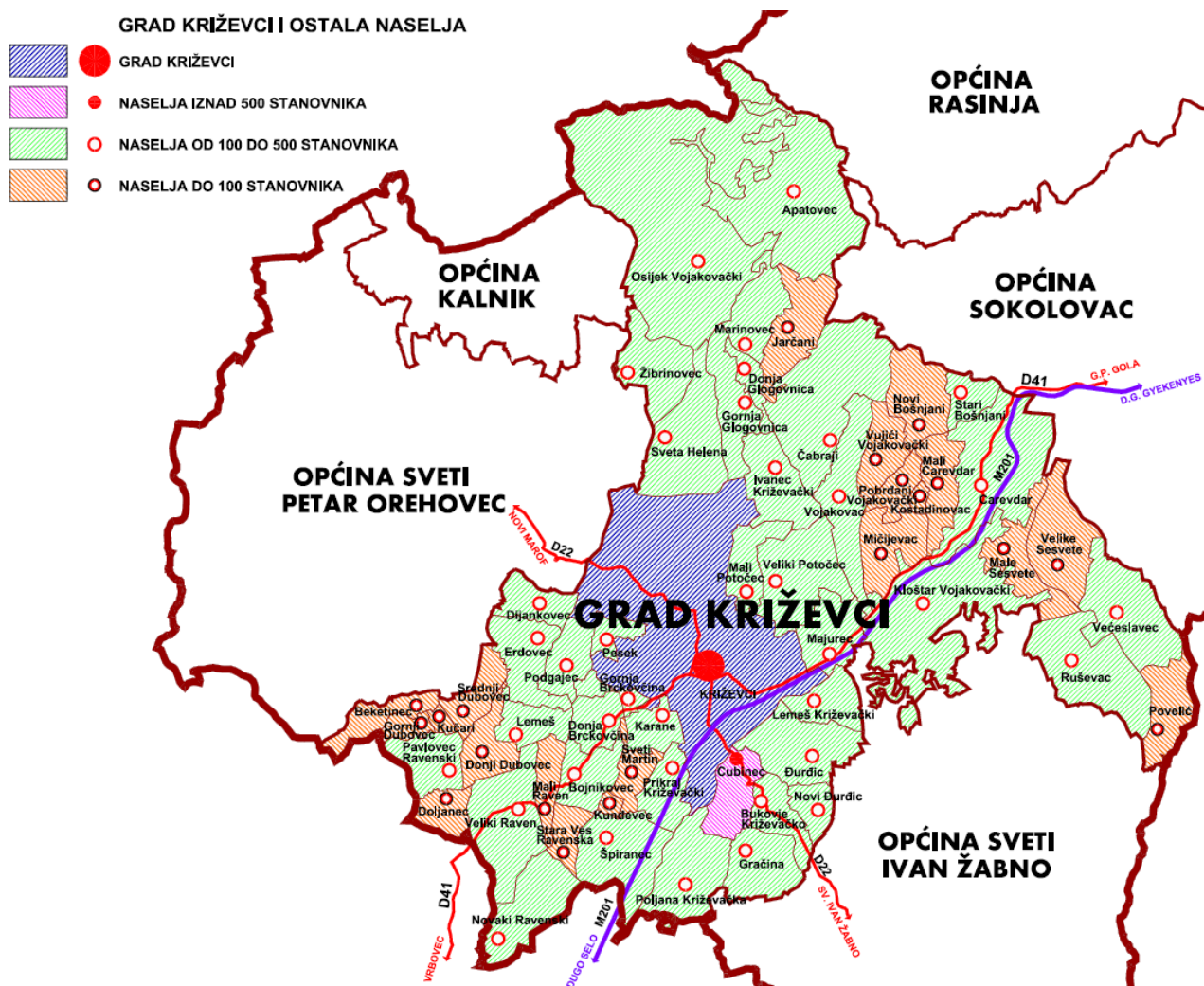
<sup>5</sup> izvor podataka: Prostorni plan uređenja Grada Križevaca

Tablica 8. BROJ STANOVNIKA I SUSTAV SREDIŠNJIH NASELJA

vrsta razvojnog središta	vrsta naselja	naziv naselja	broj stanovnika 2021. godine	udio u broju stanovnika Grada Križevaca
MANJE REGIONALNO SREDIŠTE	urbano naselje	Križevci	10.522	55,5%
MANJE LOKALNO SREDIŠTE	prijelazna naselja	Cubinec	492	2,6%
		Carevdar	350	1,8%
POTENCIJALNA MANJA LOKALNA SREDIŠTA	seoska naselja	Donja i Gornja Glogovnica	186	0,9%
		Veliki Raven	234	1,2%
OSTALA NASELJA	seoska naselja	sva ostala naselja	7.165	37,8%

izvori podataka: Prostorni plan uređenja Grada Križevaca

Popis stanovništva, kućanstava i stanova 2021. godine, Državni zavod za statistiku RH



Sustav naselja unutar Grada Križevaca

## 2.2. GRAĐEVINSKA PODRUČJA NASELJA PREMA PROSTORNOM PLANU UREĐENJA GRADA KRIŽEVACA

Prostornim planom uređenja Grada Križevaca, u skladu odredbama Županijskog plana, na kartografskim prikazima u mjerilu 1:5.000 utvrđena su građevinska područja naselja.

Prostornim planom Koprivničko-križevačke županije utvrđeni su osnovni uvjeti za formiranje građevinskih područja naselja u prostornim planovima uređenja gradova i općina, prema kojima su prilikom izrade PPUG Križevaca i utvrđena planirana građevinska područja naselja poštujući pri tome načelo racionalnog korištenja prostora prilagođenog stvarnim potrebama. Planirana površina građevinskih područja naselja od ukupno 2.777,3 ha uklapa u dozvoljenu površinu i u cijelosti zadovoljava uvjete propisane Prostornim planom Koprivničko-križevačke županije.

Površini građevinskih područja naselja treba još pribrojiti:

- građevinska područja naselja – zone povremenog stanovanja (klijeti) - 312,3 ha
- izdvojena građevinska područja izvan naselja gospodarske namjene - 139,6 ha
- izdvojena građevinska područja izvan naselja ugostiteljsko-turističke namjene - 8,0 ha
- izdvojena građevinska područja izvan naselja – groblja - 9,0 ha
- izdvojena građevinska područja izvan naselja – infrastrukturna namjena - 195,9 ha.

Slijedom navedenog, sveukupna površina građevinskih područja naselja iznosi 3.442,1 ha, od čega je izgrađeno 1.970,7 ha ili 57,2%.

Tablica 9. ODNOS IZGRAĐENIH I NEIZGRAĐENIH DIJELOVA GRAĐEVINSKIH PODRUČJA NASELJA

naselje		ukupna površina GP	izgrađeni dio GP		broj stanovnika 2021.	gustoća naseljenosti 2021. (st/ha)
			ha	%		
1	2	3	4	5	6	
<b>NASELJA PREKO 500 STANOVNIKA</b>						
1	Križevci	1.011,5	552,5	54,6	10.522	10,4
<b>NASELJA DO 500 STANOVNIKA</b>						
2	Apatovac	68,7	40,4	58,8	287	4,2
3	Beketinec	12,2	8,5	69,7	31	2,5
4	Bojnikovec	27,2	23,5	86,4	194	7,1
5	Bukovje Križevačko	45,4	31,2	68,7	261	5,7
6	Carevdar	79,5	46,6	58,6	350	4,4
7	Cubinec	76,2	44,1	57,9	492	6,4
8	Čabraji	23,8	11,6	48,7	126	5,3
9	Dijankovec	28,1	24,0	85,6	140	5,0
10	Donja Brckovština	31,0	25,0	80,6	37	1,2
11	Donja Glogovnica	35,4	14,4	40,7	132	3,7
12	Donji Dubovec	12,2	7,1	58,2	93	7,6
13	Doljanec	13,9	6,3	45,3	30	2,1
14	Đurđić	51,3	34,9	68,0	243	4,7
15	Erdovec	34,7	28,9	83,3	191	5,5
16	Gornja Brckovština	23,4	19,0	81,3	146	6,2
17	Gornja Glogovnica	26,9	16,7	62,1	93	3,4
18	Gornji Dubovec	3,8	2,5	65,8	7	1,8
19	Gračina	21,4	17,3	80,8	177	8,3
20	Ivanec Križevački	46,3	28,7	62,0	272	5,9
21	Jarčani	16,2	9,9	61,1	89	5,5
22	Karane	24,4	16,5	67,6	230	9,4
23	Kloštar Vojakovački	88,4	56,4	63,8	318	3,6
24	Kostadinovac	7,2	4,5	62,5	8	1,1
25	Kučari	9,2	6,6	71,7	19	2,0
26	Kundevac	2,8	1,4	49,8	12	4,3
27	Lemeš	22,8	20,1	88,2	86	3,8
28	Lemeš Križevački	27,0	17,7	65,6	154	5,7

IZVJEŠĆE O STANJU U PROSTORU GRADA KRIŽEVACA  
ZA RAZDOBLJE OD 2019. DO 2022. GODINE

naselje		ukupna površina GP	izgrađeni dio GP		broj stanovnika 2021.	gustoća naseljenosti 2021. (st/ha)
			ha	%		
29	Majurec	47,2	37,0	78,4	385	8,1
30	Male Sesvete	12,1	8,5	70,3	35	2,9
31	Mali Carevdar	7,2	4,6	63,9	15	2,1
32	Mali Potočec	25,4	18,6	73,2	159	6,2
33	Mali Raven	9,8	6,4	65,9	23	2,3
34	Marinovac	18,7	10,5	56,1	82	4,4
35	Mičijevac	15,4	12,2	79,2	54	3,5
36	Novaki Ravenski	32,6	19,8	60,7	146	4,5
37	Novi Bošnjani	14,8	10,6	71,6	62	4,2
38	Novi Đurđić	35,4	21,6	61,0	131	3,7
39	Osijek Vojakovački	69,8	34,9	50,0	141	2,0
40	Pavlovec Ravenski	13,4	8,8	65,7	85	6,3
41	Pesek	26,3	18,6	70,7	248	9,4
42	Podbrđani Vojakovački	11,3	9,0	79,7	25	2,2
43	Podgajec	21,1	16,4	77,7	184	8,7
44	Poljana Križevačka	62,1	39,8	64,1	302	4,8
45	Povelić	21,4	15,7	73,4	63	2,9
46	Prikraj Križevački	23,2	13,8	59,5	181	7,8
47	Ruševac	31,4	22,9	72,9	114	3,6
48	Srednji Dubovec	13,8	12,1	87,7	80	5,8
49	Stara Ves Ravenska	31,1	7,6	24,4	34	1,1
50	Stari Bošnjani	19,3	11,9	61,7	82	4,2
51	Sveta Helena	46,4	34,2	73,7	263	5,7
52	Sveti Martin	16,1	14,9	92,6	86	5,3
53	Špiranec	23,2	15,1	65,1	105	4,5
54	Većeslavec	39,1	24,5	62,7	95	2,4
55	Velike Sesvete	42,9	26,1	60,8	62	1,4
56	Veliki Potočec	47,7	43,6	91,4	360	7,5
57	Veliki Raven	47,3	36,5	77,2	234	4,9
58	Vojakovac	58,4	49,0	83,9	207	3,5
59	Vujići Vojakovački	11,5	7,0	60,9	54	4,7
60	Žibrinovec	11,0	8,4	76,4	112	10,2
<b>UKUPNO</b>		<b>2.777,3</b>	<b>1.736,9</b>	<b>62,5</b>	<b>18.949</b>	<b>6,8</b>

izvori podataka: Prostorni plan uređenja Grada Križevaca

Popis stanovništva, kućanstava i stanova 2021. godine, Državni zavod za statistiku RH

Tablica 10. UKUPNA POVRŠINA GRAĐEVINSKIH PODRUČJA PO NAMJENI

Namjena	ukupna površina GP	izgrađeni dio GP		broj stanovnika 2021.	gustoća naseljenosti 2021. (st/ha) <small>5/2</small>
		ha	%		
Građevinska područja naselja	2.777,3	1.736,9	62,5	18.949	<b>6,8</b>
Građevinska područja naselja – zone povremenog stanovanja (klijeti)	312,3	151,8	48,6	-	-
Izdvojena građevinska područja izvan naselja gospodarske namjene	139,6	72,2	51,7	-	-
Izdvojena građevinska područja izvan naselja ugostiteljsko-turističke namjene	8,0	2,1	26,2	-	-
Izdvojena građevinska područja izvan naselja – groblja	9,0	7,7	85,6	-	-
Izdvojena građevinska područja izvan naselja – infrastrukturna namjena	195,9	-	-	-	-
<b>SVEUKUPNO</b>	<b>3.442,1</b>	<b>1.970,7</b>	<b>57,2</b>	<b>18.949</b>	<b>5,5</b>

izvori podataka: Prostorni plan uređenja Grada Križevaca

Popis stanovništva, kućanstava i stanova 2021. godine, Državni zavod za statistiku RH



### 3. Gospodarske djelatnosti

#### 3.1. SOCIJALNO - GOSPODARSKA STRUKTURA

U skladu sa Zakonom o regionalnom razvoju Republike Hrvatske (NN broj 147/14 i 123/17), Ministarstvo regionalnoga razvoja i fondova Europske unije provodi postupak ocjenjivanja i razvrstavanja svih jedinica lokalne i područne (regionalne) samouprave u Republici Hrvatskoj prema indeksu razvijenosti. Slijedom novog modela izračuna indeksa razvijenosti, donesena je Uredba o indeksu razvijenosti (NN 131/17) koja utvrđuje pokazatelje za izračun indeksa razvijenosti, njihov izračun i izvore podataka te način izračuna indeksa razvijenosti i Odluka o razvrstavanju jedinica lokalne i područne (regionalne) samouprave prema stupnju razvijenosti (NN 132/17) kojom se jedinice lokalne samouprave razvrstane u skupine u skladu s pokazateljima ekonomskog rasta i razvijenosti određenog područja.

Vrijednosti indeksa razvijenosti i pokazatelja za njegov izračun koji su korišteni u postupku ocjenjivanja i razvrstavanje prema stupnju razvijenosti za Grad Križevci su:

Tablica 11. VRIJEDNOSTI INDEKSA RAZVIJENOSTI I POKAZATELJA ZA IZRAČUN INDEKSA RAZVIJENOSTI GRADA KRIŽEVACA

	prosječni dohodak po stanovniku	prosječni izvorni prihodi po stanovniku	prosječna stopa nezaposlenosti	opće kretanje stanovništva (2016./2006.)	indeks starenja (2011.)	stupanj obrazovanja (VSS, 20-65) (2011.)
osnovni pokazatelji	25.605,68	1.625,79	0,1082	95,22	109,0	0,1755
standardizirani pokazatelji	101,94	96,17	107,16	101,78	103,43	107,28
<b>RAZVOJNA SKUPINA</b>	<b>VI.</b>					
<b>INDEKS RAZVIJENOSTI</b>	<b>102,822</b>					

izvor podataka: Ministarstvo regionalnoga razvoja i fondova Europske unije, Vrijednosti indeksa razvijenosti i pokazatelja za izračun indeksa razvijenosti 2018.

Sukladno navedenoj Odluci, Grad Križevci razvrstan je u **6. skupinu jedinica lokalne samouprave** (1. skupina = najmanje razvijena, 8. skupina = najviše razvijena) koje se prema vrijednosti indeksa nalaze u trećoj četvrtini iznadprosječno rangiranih jedinica lokalne samouprave Republike Hrvatske. Koprivničko-križevačka županija je s indeksom razvijenosti od 98,49% razvrstana u 2. skupinu jedinica područne (regionalne) samouprave koje se nalaze u prvoj polovini ispodprosječno rangiranih jedinica (na 11. mjestu od ukupno 20 županija i Grada Zagreba). Grad Križevci se nalazi na 169. mjestu na ljestvici od ukupno 556 svih jedinica lokalne samouprave u Republici Hrvatskoj. Prema kriteriju broja zaposlenih na području Križevaca dominantnu ulogu imaju poduzetnici u djelatnostima trgovina na veliko i malo, prerađivačka industrija, građevinarstvo, stručne, znanstvene i tehničke djelatnosti, djelatnosti pružanja smještaja te poljoprivreda, šumarstvo i ribarstvo.

Grad Križevci je u proteklom razdoblju bio vrlo uspješan u korištenju EU sredstava iz Europskih strukturnih i investicijskih fondova (prema izboru portala gradonačelnik.hr), proglašen je dvije godine za redom - 2018. i 2019. najboljim gradom u kategoriji povlačenja sredstava iz EU fondova. Nagrada je još značajnija jer je priznanje stečeno vlastitim resursima gotovo u cijelosti.

Tablica 12. PREGLED EU PROJEKATA DO 2020. GODINE

O P I S	iznos (kn)
Ukupna vrijednost ugovorenih/provedenih EU projekata	56,605.000
Ukupna vrijednost dijela projekata koji se odnosi na proračun u EU projektima (ukupno EU sredstva + vlastito učešće)	34,225.000
Ukupan broj odobrenih i provedenih EU projekata (uključujući i projekte u provedbi)	25
Prosječna vrijednost EU projekata u kojima Grad Križevci sudjeluje	83,75
Prosječna vrijednost EU projekata u kojima Grad Križevci sudjeluje	2,264.000

izvor podataka: Baza EU projekata Grada Križevaca

Posebno se ističu projekti Udruge P.O.I.N.T. iz kojih je napravljena križevačka zvezdarnica, a u kojima je Grad Križevci bio jedan od partnera:

- Projekt Future Hub Križevci (partnerstvo: Astronomsko društvo Perzeidi, Pučko otvoreno učilište Križevci i Grad Križevci), završen, vrijednost projekta oko 1,8 milijuna kuna;
- Projekt SPARK - Sinergija prirodoslovaca, astronoma, računaraca Križevaca (partnerstvo: Fakultet elektrotehnike i računarstva, Zaklada za lokalni razvoj i solidarnost Volim Križevce, Astronomsko društvo Perzeidi, Pučko otvoreno učilište Križevci, Gradska knjižnica "Franjo Marković" Križevci i Grad Križevci), u tijeku, vrijednost projekta oko 2,9 milijuna kuna.

Tablica 13. RANG LISTA PODUZETNIKA SA SJEDIŠTEM U KRIŽEVCIMA PREMA  
UKUPNIM PRIHODIMA U 2020. GODINI

Naziv	broj zaposlenih	prosječna mjesečna neto plaća	ukupni prihodi (u tisućama)
KTC	1.319	5.379	1,602.410
RADNIK	360	9.941	730.453
POLJOCENTAR	98	4.536	207.580
ROBIN	207	4.473	129.790
ITS-RB	41	7.260	71.878
MONOLITINVEST	215	4.457	66.185
AGRO-VET	30	4.053	58.164
S.C. METALNE KONSTRUKCIJE	48	6.861	52.614
TRGO-AGENCIJA	32	6.495	35.239
PSC FERENČAK	39	5.558	30.274
<b>UKUPNO</b>	<b>2.389</b>	<b>5.394</b>	<b>2,984.588</b>
Ukupno svi poduzetnici sa sjedištem u Križevcima	5.080	5.216	4,166.514
Udio u rezultatima poduzetnika u Križevcima	47,0%	103,4%	71,6%

izvor podataka: FINA; Registar godišnjih financijskih izvještaja

### 3.2. ZAPOSLENOST

Pokazatelj kvalitete radne okoline i održivosti tržišta rada je broj radno aktivnog stanovništva te pokazatelji vezani uz broj i stopu nezaposlenosti. Sukladno tome, može se reći kako je situacija na tržištu rada Grada Križevaca povoljnija unazad nekoliko godine nego što je to bilo ranije, jer se nezaposlenost u promatranom razdoblju kontinuirano smanjuje.

Tablica 14. NEZAPOSLENOST I ZAPOŠLJAVANJE OD 2018. DO 2021. GODINE ZA  
PODRUČNI URED KRIŽEVCI

Godina	novo-prijavljeni	zaposleni s evidencije Zavoda	ukupni izlasci iz evidencije	nezaposlene osobe (prosjeak)					prijavljene potrebe za radnicima
				ukupno	žene	muškarci	prvi put traže zaposlenje	korisnici novčane naknade	
2018.	5.113	3.663	6.096	2.433	1.380	1.053	469	701	5.455
2019.	4.335	2.948	4.490	1.939	1.051	888	352	533	4.757
2020.	4.338	2.981	4.007	2.239	1.226	1.013	358	699	3.697
2021.	3.405	2.959	4.037	2.002	1.089	913	365	508	5.040

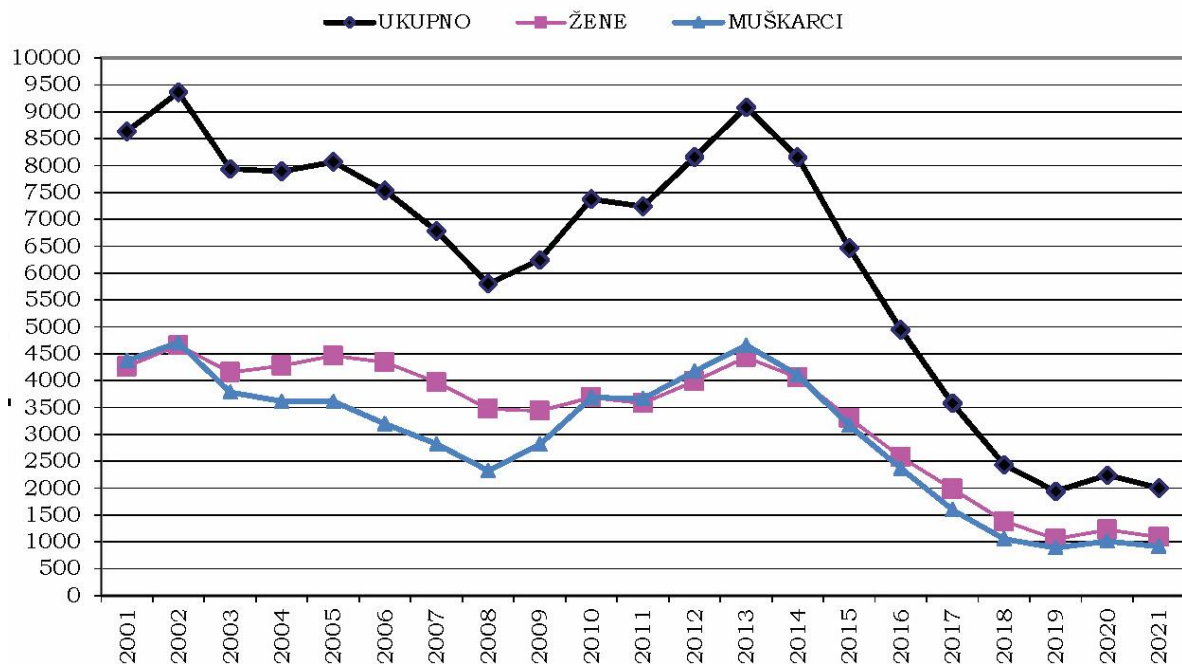
izvor podataka: Hrvatski zavod za zapošljavanje, Područni ured Križevci, Mjesečni statistički bilten (XXXI/2022)

Krajem studenog 2022. godine u evidenciji Hrvatskog zavoda za zapošljavanje, Područnog ureda Križevci evidentirano je 1.849 nezaposlenih osoba, pri čemu su evidentirana 792 muškarca s udjelom od 42,8% i 1.057 žena s udjelom od 57,2%. U odnosu na mjesec studeni prethodne godine evidentirano je 190 osoba ili 11,5% više. Najveći udio u evidenciji bilježe osobe dobne skupine 55-59 godina (12,7%) te 20-24 (12,2%), 25-29 (12,1%) i 50-54 godina (10,0%). Slijede dobne skupine 40-44 (9,7%), 35-39 (9,6%), 60 i više godina (9,2%) te 45-49 godina (9,1%). Dobna skupina 30-34 godina čini 8,7%, a 15-19 godina 6,7% ukupnog broja nezaposlenih osoba.

U obrazovnoj strukturi nezaposlenih osoba najbrojnije su osobe sa završenom srednjom školom za zanimanja u trajanju do 3 godine i školom za KV i VKV radnike (532 osobe ili 28,8 %), zatim slijede osobe sa završenom osnovnom školom (427 osoba ili 23,1%) te osobe sa završenom srednjom školom u trajanju od 4 i više godina (333 osobe ili 18,0%).

Područni ured Križevci tijekom studenoga 2022. evidentirao je 335 potreba za radnicima od strane poslodavaca, što je za 2,0% manje nego u studenom prethodne godine. Promatrano prema djelatnostima, najviše je potreba iskazano u obrazovanju (94 osobe ili 28,1%), prerađivačkoj industriji (56 osoba ili 16,7%), javnoj upravi i obrani; obveznom socijalnom osiguranju (43 osobe ili 12,8%), trgovini na veliko i na malo; popravku motornih vozila i motocikala (42 osobe ili 12,5%), djelatnosti zdravstvene zaštite i socijalne skrbi (40 osoba ili 11,9%) te u građevinarstvu (14 osoba ili 4,2%).

Tablica 15. GRAD KRIŽEVCI – KRETANJE NEZAPOSLENOSTI 2001. – 2021.



izvor podataka: Hrvatski zavod za zapošljavanje, Područni ured Križevci, Mjesečni statistički bilten (XXXI/2022)

### 3.3. ZONE GOSPODARSKE NAMJENE

#### 3.1. POSTOJEĆE PODUZETNIČKE ZONE

Glavni razvojni prioriteti Grada Križevaca usmjereni su na poticanje gospodarskog razvoja, a jedna od osnovnih mjera za razvoj gospodarstva je stvaranje prostornih preduvjeta za obavljanje poduzetničkih aktivnosti, što je na području Grada Križevaca i ostvareno planiranjem uređenja 8 izdvojenih građevinskih područja gospodarskih zona.

Trenutno se u Gradu Križevcima značajna gospodarska aktivnost razvija u 4 značajnije poduzetničke zone: PZ Nikola Tesla, PZ Čret i PZ Cubinec te Razvojni centar i tehnološki park Križevci. Prvi značajniji koraci projektiranja i građenja poduzetničke zone počeli su još 80-ih godina prošlog stoljeća, kada je formirana poduzetnička zona na jugozapadnom dijelu grada pod nazivom „Servisna zona u Križevcima“, a daljnjim razvojem iste nastala je današnja Poduzetnička zona Nikola Tesla.

#### Poduzetnička zona Nikola Tesla

Smještena je u istoimenoj ulici, a neposredno se veže na državnu cestu D41 (Vrbovec-Križevci-Koprivnica)-Zagrebačku ulicu te na željeznički kolodvor Križevci i državnu cestu DC22 (Novi Marof-Križevci-Bjelovar). Zona površine oko 61 ha je u potpunosti komunalno dovršena i popunjena. 2008. godine po izboru Ministarstva gospodarstva, rada i poduzetništva zona je bila proglašena najuspješnijom u Republici Hrvatskoj.



Poduzetnička zona Nikola Tesla

### Gospodarska zona Gornji Čret

Gospodarska zona Gornji Čret određena je prostorom između državne ceste D41 i željezničke pruge M201-((Gyekenyes)-Državna granica-Botovo-Koprivnica-Dugo Selo) sa sjeverne strane i trasom planirane brze ceste DC 10, sa južne strane. Postoji mogućnost kolosiječnog priključka na industrijski željeznički kolosijek svake pojedine parcele. Na 50% površine zone izgrađena je kompletna infrastruktura – asfaltirana prometnica, elektroopskrba i javna rasvjeta, vodovodna mreža, mreža odvodnje i plinska mreža. Model upravljanja Gospodarskom zonom Gornji Čret iz ožujka 2011. u kojim su razrađeni uvjeti realizacije zone s pogodnostima za zainteresirane poduzetnike. Osnovni ponuđeni uvjeti po korisniku je 60 kn/m<sup>2</sup> zemljišta i 10-40 kW angažirane snage električne energije. Ukupna površina zone iznosi 45,0 ha. Za zonu je izrađen Urbanistički plan uređenja, za kojeg su do sada izrađene tri izmjene i dopune.

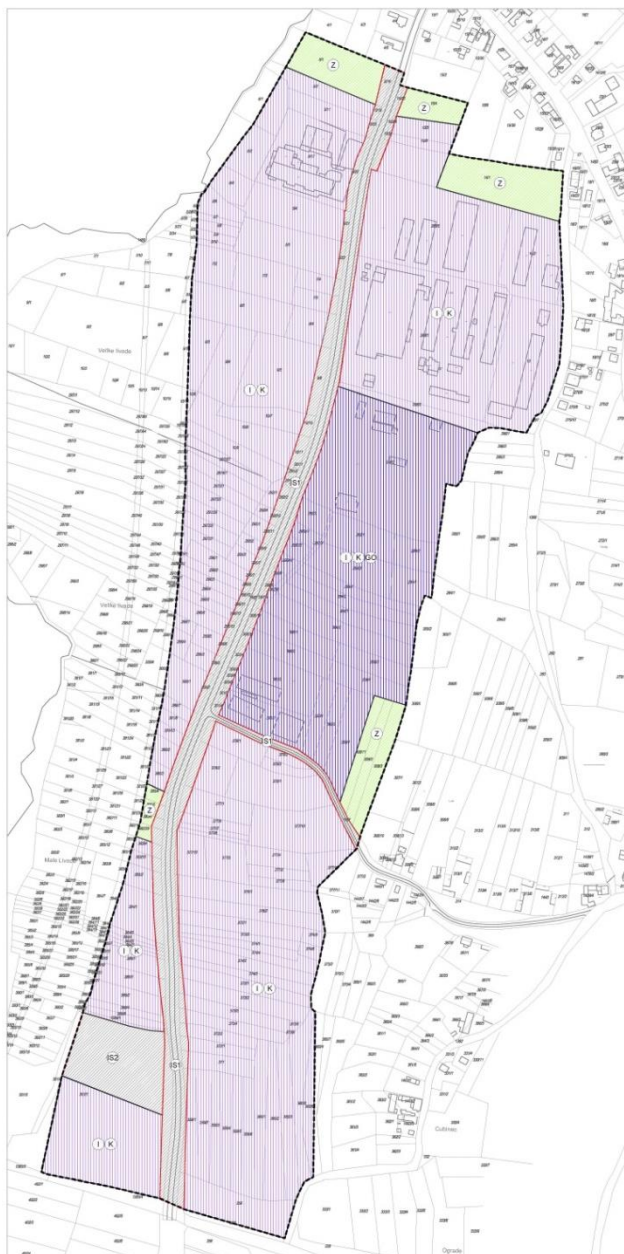


Urbanistički plan uređenja "Gornji Čret" - III. izmjene i dopune (2022.)



### Gospodarska zona Cubinec

Gospodarska zona Cubinec je prometno optimalno pozicionirana – nalazi se u neposrednoj blizini željezničkog kolodvora i povezana je, osim s državnom cestom D22 (Novi Marof-Križevci-Bjelovar), također i s brzom cestom Gradec-Križevci koja je otvorena za promet u rujnu 2016. godine te je značajno doprinijela kvalitetnoj prometnoj povezanosti Križevaca i Zagreba. Ukupna površina zone iznosi 35,0 ha. Za zonu je izrađen Urbanistički plan uređenja, za kojeg su do sada izrađene tri izmjene i dopune.



Urbanistički plan uređenja gospodarske zone "Cubinec" - III. izmjene i dopune (2022.)

### Razvojni centar i tehnološki park Križevci

Razvojni centar i tehnološki park Križevci razvijen je putem Ministarstva regionalnog razvoja i fondova Europske unije u okviru Operativnog programa „Regionalna konkurentnost 2007.-2013.“ uz odobreno financiranje u iznosu od gotovo 34 milijuna kuna. Provedba projekta počela je u listopadu 2014., a završila u rujnu 2016. godine. RCTP se nalazi u pet objekata bivše vojarne "Ban Stjepan Lacković", u središtu Križevaca (ulica Franje Tuđmana). Četiri zgrade proizvodno-poslovne namjene, imaju moderno uređen prostor za novoosnovane i postojeće tvrtke, s vlastitim priključkom struje, vode, plina, telefona, Interneta, sa sanitarnim čvorom i sl. Podijeljene su u module različitih površina koje mali i srednji poduzetnici koriste pod povoljnim uvjetima. U zgradi E predviđen je istraživački laboratorij i zajednički sadržaji za poduzetnike.



Vizualni prikaz RCTP (<https://rctp.hr>)  
Razvojni centar i tehnološki park Križevci – ortofoto

### 3.2. KRIŽEVAČKI PODUZETNIČKI CENTAR

Križevački poduzetnički centar d.o.o. je 2001. godine osnovao i vlasnik mu je Grad Križevci. Osnovni zadatak KPC-a je promicanje poduzetništva i stvaranje pozitivnog poduzetničkog ozračja te danas predstavlja dodirnu točku između lokalne samouprave kao inicijatora gospodarskog razvoja i malog poduzetništva i obrtništva kao korisnika mjera i potpora za razvoj. KPC je proveo velik broj savjetovanja i informiranja za poduzetnike i obrtnike s područja Grada Križevaca, zatim je i samostalno i u partnerstvu s drugim institucijama prijavljeno i provedeno nekoliko projekata sufinanciranih od strane Europske unije a također sudjeluje i u apliciranju i izradi projekata na nacionalnoj razini te poslovnih planova i investicijskih studija.

#### PLANIRANI RAZVOJ PODUZETNIČKIH ZONA

Glavni razvojni prioriteti Grada Križevaca usmjereni su na poticanje gospodarskog razvoja. Jedna od osnovnih mjera za razvoj gospodarstva je stvaranje prostornih preduvjeta za obavljanje poduzetničkih aktivnosti, što je na području Grada Križevaca i ostvareno planiranjem uređenja osam izdvojenih građevinskih područja gospodarskih zona.

Organiziranjem poduzetničkih zona kao zemljišta opremljenog komunalnom infrastrukturom Grad Križevci namjerava na dugoročan način poduzetnicima riješiti problem poslovnog prostora, stvoriti uvjete za nesmetan rad, korištenje zajedničke i prilagođene infrastrukture, te povezivanje s drugim poduzetnicima smještenim na istom prostoru.

Tablica 16. IZDVOJENA GRAĐEVINSKA PODRUČJA GOSPODARSKE NAMJENE PLANIRANA  
PPUG-om KRIŽEVACA

redni broj	naziv zone	ukupna površina (ha)	od toga izgrađeno	
			površina (ha)	%
1.	Cret	50,2	17,3	34,5%
2.	Cubinec	44,0	20,4	46,4%
3.	G. Brckovčina	1,5	0,4	26,7%
4.	Veliki Raven	2,4	2,4	100,0%
5.	Kloštar Vojakovački	13,0	6,1	46,9%
6.	Apatovec – punionica	7,0	4,1	58,6%
7.	Apatovec 1	1,1	1,1	100,0%
8.	Poljana Križevačka	20,4	20,4	100,0%
	<b>UKUPNO</b>	<b>139,6</b>	<b>72,2</b>	<b>51,7</b>

izvor podataka: Prostorni plan uređenja Grada Križevaca



### 3.4. POLJOPRIVREDA

Značajni udio površine Grada Križevaca (5.252 ha, odnosno oko 17% ukupne površine) otpada na poljoprivredno zemljište, od čega površina vrlo vrijednog obradivog tla (P1) iznosi 336 ha (1,3%), površina vrijednog obradivog tla (P2) iznosi 3.203,9 ha (12,1%) i površina ostalog obradivog tla (P3) iznosi 1.712,3 ha (6,5%) - podaci iz PPUG-a Križevaca. Prema podacima iz ARKOD baze podataka koje vodi Agencija za plaćanja u poljoprivredi, ribarstvu i ruralnom razvoju na području Grada Križevaca 2021. godine registrirano je 1.529 poljoprivrednih gospodarstava i 20.475 parcela.

Područje Grada Križevaca i okolice je tradicionalno poljoprivredni kraj u kojem prevladava ratarstvo i stočarstvo, a s obzirom na blizinu kalničkog prigorja i vinogradarstvo, pri čemu ograničenje predstavlja veliki broj poljoprivrednih parcela manje površine, odnosno rascjepkanost poljoprivrednih površina u smislu vlasničke strukture i njihova korištenja. Ukupna površina ARKOD parcela u 2021. godini poljoprivrednih gospodarstava registriranih na području Grada Križevaca iznosila je 9.415,30 ha, iz čega proizlazi da prosječna površina parcele iznosi svega 0,46 ha. U strukturi još uvijek prevladavaju tradicionalne poljoprivredne kulture, a manje su zastupljene visoko dohodovne povrtne kulture i voćni nasadi. Vidljiv je trend smanjenja obradivih površina i napuštanja poljoprivrede kao grane gospodarstva koja bi mogla mladim ljudima osigurati perspektivu i pristojan život.

Tablica 17. PRIKAZ POVRŠINA ARKOD-a PO NASELJIMA I VRSTI UPORABE  
POLJOPRIVREDNOG ZEMLJIŠTA 31.12.2021.

naselje	površina ARKOD parcela (ha)							
	oranica	livada	pašnjak	vinogradi	voćnjak	mješoviti višegodišnji	privremeno	ukupno
Apatovac	246,39	47,95	1,66	4,6	22,92	0,69	0,12	324,33
Beketinec	58,65	21,57	0	0,33	0,61	0	0	81,16
Bojnikovec	88,91	21,26	0,44	0	9,13	0	0,16	119,9
Bukovje Križevačko	75,79	13,56	2,14	0,69	1,37	0,21	0	94,28
Carevdar	193,13	26,31	0,14	11,37	16,7	0,18	0	247,83
Cubinec	97,03	23,37	0,37	0,26	1,66	0	0	122,69
Čabraji	215,64	35,94	7,86	2	1,41	0,09	1,37	264,54
Dijankovec	104,63	28,56	0,38	1,51	0,57	0	0,27	135,92
Doljanec	49,12	18,84	0,95	0,81	0	0	0,41	70,13
Donja Brckovština	39,36	6,9	0,48	0,78	0,91	0,14	0,08	48,65
Donja Glogovnica	40,6	13,55	1,48	0	0,33	0	0,63	56,59
Donji Dubovec	134,9	47,74	0,61	0,22	0,2	0	0,38	184,05
Đurđić	158,26	26,43	0	0,63	4,1	0,08	0	189,5
Erdovec	212	22,61	0,07	1,14	1,5	0	0,2	237,61
Gornja Brckovština	19,47	6,27	0	0,2	3,48	0	0	29,42
Gornja Glogovnica	88,18	25,78	0,82	2,23	3,47	0,33	0,38	121,19
Gornji Dubovec	15,16	0,86	0	0	0,25	0	0	16,27
Gračina	103,44	27,31	0	0,12	1,97	0	0	132,84
Ivanec Križevački	132,8	53,05	3,59	0,08	2,53	0	0	192,05
Jarčani	58,88	18,1	0,56	0,07	0	0	0,36	77,97
Karane	79,75	3,25	0,17	0,99	1,33	0	0	85,54
Kloštar Vojakovački	146,12	49	10,54	1,12	5,47	0	0,47	212,72
Kostadinovac	8,79	0	0,13	0,09	0	0	0	9,01
Križevci	621,25	118,39	3,14	33,52	35,63	2,95	2,07	840,37
Kučari	8,53	15,16	0,12	0	0,07	0	0	23,88
Kundevac	27,65	0,31	0	0	1,21	0	0	29,17
Lemeš	73,99	16,59	1,38	1,1	0,06	0	0,75	93,87
Lemeš Križevački	78,66	15,51	0,4	0,99	2,74	0,09	0	98,39

IZVJEŠĆE O STANJU U PROSTORU GRADA KRIŽEVACA  
ZA RAZDOBLJE OD 2019. DO 2022. GODINE

Majurec	100,24	24,78	1,66	1,11	0,57	0	0	128,39
Male Sesvete	201,29	7,78	4,33	0,56	2,06	0	0,1	216,12
Mali Carevdar	49,1	7,88	0,25	0,13	4,31	0	3,9	65,57
Mali Potočec	59,39	11,46	2,14	0,54	1,52	0	0,64	75,69
Mali Raven	61,67	5,31	0,59	0,27	1,03	0	0,45	69,32
Marinovac	125,38	20,38	0	1,61	6,02	0,09	0,43	153,91
Mičijevac	54,01	19,17	0	0	1,11	0	0	74,29
Novaki Ravenski	170,83	29,5	10,82	0,29	0,48	0,15	0,07	212,14
Novi Bošnjani	62,29	8,91	1	0,62	4,44	0	0	77,26
Novi Đurđić	65,55	21,28	0	0,05	1,44	0	0	88,32
Osijek Vojakovački	270,02	65,34	9,22	2,7	10,19	0	0,23	357,7
Pavlovec Ravenski	76,43	18,71	0,39	2,92	5,3	0,19	0,5	104,44
Pesek	27,53	5,36	0,43	2,04	3,1	0	0	38,46
Podbrđani Vojakovački	59,93	9,8	0,21	0,24	0,88	0	0	71,06
Podgajec	110,43	15,67	0	0,77	2,29	0,06	0,08	129,3
Poljana Križevačka	164,61	32,21	0,06	1,6	2,25	0,06	0,68	201,47
Povelić	197,92	20,97	1,06	0,06	0,43	0	0,05	220,49
Prikraj Križevački	67,58	28,14	1,11	0	0,61	0	0,05	97,49
Ruševac	363,98	26,52	3,33	1,17	6,14	0,3	1,2	404,13
Srednji Dubovec	124	39,58	0,16	0	0,23	0	1,04	165,01
Stara Ves Ravenska	75,16	19,39	2,48	0	6,73	0	0,06	103,96
Stari Bošnjani	39,01	12,9	4,82	0,39	2,74	0	0	59,86
Sveta Helena	242	50,22	0,58	3,42	4,35	0	0,17	300,74
Sveti Martin	98,71	7,01	0	0	0,75	0	0	106,47
Špiranec	150,28	59,64	0	0	0,8	0	0,62	212,87
Većeslavac	262,48	40	2,1	1,94	1,29	0,06	0,09	307,96
Velike Sesvete	150,72	36,03	10,25	0,67	2,79	0	0,2	200,66
Veliki Potočec	156,97	61,55	2,39	2,91	7,87	0	0,7	232,56
Veliki Raven	257,24	38,84	0	0,65	1,31	0	0,65	298,69
Vojakovac	235,69	42,67	5,54	1,71	4,39	0	0	290
Vujići Vojakovački	79,65	12,06	0,03	0,23	3,33	0	0,28	95,58
Žibrinovec	87,09	25,03	0,48	1,52	1,4	0	0	115,52
<b>GRAD KRIŽEVCI UKUPNO</b>	<b>7.424,26</b>	<b>1.528,26</b>	<b>102,86</b>	<b>94,97</b>	<b>211,77</b>	<b>5,67</b>	<b>19,84</b>	<b>9.415,30</b>

izvor podataka: Prikaz podataka iz ARKOD baze podataka na dan 31.12.2021., APPRRR - Agencija za plaćanja u poljoprivredi, ribarstvu i ruralnom razvoju

### 3.5. ŠUMARSTVO

Prema PPUG Križevci, ukupna površina pod šumama iznosi 9.796,6 ha (37,1% površine Grada Križevaca). Na gospodarske šume (Š1) otpada 8.410,8 ha (31,9%) i na šume posebne namjene (Š3) 1.386,1 ha (5,3%).

Površina državnih šuma na području Grada Križevaca za gospodarsku jedinicu "Jazmak – Kosturač – Buk - Drobna" (2015. - 2024.), gospodarsku jedinicu "Kalnik - Kolačka" (2013. - 2022.) i gospodarsku jedinicu "Križevačke prigorske šume" (nadležna Sumarija Križevci) prikazana je u tablici:

Tablica 18. PODACI O DRŽAVNIM ŠUMAMA

OBRASLO ŠUMSKO ZEMLJIŠTE	NEOBRASLO ŠUMSKO ZEMLJIŠTE		NEPLODNO ŠUMSKO ZEMLJIŠTE	UKUPNO ŠUMSKO ZEMLJIŠTE
	PROIZVODNO	NEPROIZVODNO		
6.496,45 ha	33,45 ha	70,91 ha	64,95 ha	6.665,76 ha

izvor podataka: HRVATSKE ŠUME d.o.o., Uprava šuma Podružnica Koprivnica

Godišnji prirast za državne šume grada Križevaca iznosi 48.519 m<sup>3</sup>/god. ili 197.076 m<sup>3</sup> za razdoblje 2019. - 2022. godina.

Godišnja sječa za državne šume koje pripadaju području Grada Križevaca iznosi oko 47.851 m<sup>3</sup>/godišnje ili 191.404 m<sup>3</sup> za razdoblje 2019. - 2022. godina (podaci su približni jer se državne šume kojima upravlja Šumarija Križevci nalazi u više jedinica lokalne uprave).

Usastavni dio državnih šuma je Park šuma Župetnica površine 39,24 ha.

Šume su većim dijelom gospodarske namjene, a najzastupljenija je bukva.

### 3.6. UGOSTITELJSTVO I TURIZAM

Prema Pravilniku o proglašavanju turističkih općina i gradova i o razvrstavanju naselja u turističke razrede (NN 122/09, 09/10, 61/10, 82/10, 36/11, 89/11, 146/11, 141/12, 144/12, 38/13, 153/13, 15/16, 126/15, 54/16, 113/16, 26/17, 61/17, 72/17 i 78/17) Grad Križevci je kao jedinica lokalne samouprave razvrstan u **D razred**, dok je naselje Križevci uvršteno u **B razred**.

Tablica 19. DOLASCI I NOĆENJA TURISTA ZA GRAD KRIŽEVCE

godina	dolasci			noćenja		
	ukupno	domaćih turista	stranih turista	ukupno	domaćih turista	stranih turista
2019.	2.448	1.367	1.081	5.510	2.465	3.045
2020.	1.478	810	668	5.764	3.531	2.233
2021.	2.318	1.178	1.140	5.800	2.004	3.796
2022.	2.940	1.440	1.500	6.981	2.630	4.351

izvor podataka: Turistička zajednica Grada Križevaca

Turizam se na području Grada Križevaca prvenstveno temelji na njegovoj bogatoj povijesti i kulturnoj tradiciji, narodnim običajima, kulturno-povijesnim znamenitostima, tradicionalnim manifestacijama, gastro specijalitetima i domaćim delicijama, vjerskoj kulturi i događanjima kao značajnoj vrednosti građana križevačkog kraja te, u posljednje vrijeme i sportskom turizmu, obilježavanju Adventa i dr.

Prema Popisu kategoriziranih turističkih objekata koje vodi Ministarstvo turizma i sporta, 2022. godine kategoriziran je samo hotel "KALNIK" u Križevcima, Sv. Florijana 15, koji ima 7 soba, te kapacitet 13 kreveta (kategorija 2\*).

Osim Hotela "Kalnik", Grad Križevci raspolaže i smještajnim kapacitetima u drugim kategorijama:

- Hostel "Križevci", Križevci - ukupno 20 kreveta
- KTC sobe i apartmani, Križevci - 32 dvokrevetne sobe i 11 apartmana
- Centar Mariapoli, Križevci - ukupno 82 kreveta
- apartmani i sobe - 6 lokacija
- kuće za odmor - 2 lokacije
- seoski turizam - 1 lokacija

Na području Grada Križevaca se nalazi Planinarski dom Kalnik (nije kategoriziran), smješten je na planini Kalnik, na visini od 480 metara.

Ukupno je krajem 2022. godine u Gradu Križevcima bilo registrirano 17 objekata u kojima se u 86 smještajnih jedinica (soba, apartmana, itd.) nalazi registrirana 269 glavnih i 36 pomoćna kreveta u komercijalnom smještaju.

PPUG-om Križevaca su za razvoj turizma (eko-selo, zdravstveni turizam, smještajni kapacitet, jahanje, uzgajanje egzotičnih životinja i sl.), formirana izdvojena građevinska područja turističke namjene, ukupne površine oko 8,0 ha:

- Apatovec - Stupe (naselje Apatovac), površine 5,5 ha (izgrađeno 1,0 ha),
- Čabraji (naselje Čabraji), površine 1,8 ha (izgrađeno 0,6 ha),
- Gornje Vine - zoo vrt (naselje Križevci), površine 0,5 ha, izgrađeno.

## 4. Javne i društvene djelatnosti

### 4.1. PREDŠKOLSKE I ŠKOLSKE USTANOVE

#### PREDŠKOLSKE USTANOVE

Predškolski odgoj na području Grada Križevaca provodi se u:

- Dječjem vrtiću Križevci,
- Centru za odgoj, obrazovanje i rehabilitaciju Križevci (COOR),
- Dječjem vrtiću "Čarobna šuma",
- Dječjem vrtiću "Zraka sunca",
- Dječjem vrtiću Sveti Josip.

Osnivač Dječjeg vrtića Križevci je Grad Križevci, dok su ostali vrtići privatni.

Dječji vrtić Križevci u ulici M. Gupca 52 u Križevcima djeluje kao javna ustanova za predškolski odgoj i obrazovanje, od jedne godine života do polaska u osnovnu školu. Dječji vrtić Križevci obuhvaća 11 odgojno-obrazovnih skupina, a od toga 4 jasličke i 7 vrtićkih, u kojima se provodi 10-satni program. U jednoj skupini provodi se obogaćivanje redovnog programa kroz katolički vjerski odgoj. Pedagoške godine 2020. u redovni program upisano je 223 djece (56 jasličke dobi i 167 vrtićke dobi).

Dječji vrtić "Čarobna šuma", Trg sv. Florijana 14, Križevci, u privatnom je vlasništvu i osnovan je 2012. godine, a pedagoške godine 2021./2022. u redovni program upisano je 111 djece (36 jasličke dobi i 75 vrtićke dobi).

Dječji vrtić „Zraka sunca“ otvoren je 1995. godine. Odgojno-obrazovni rad odvija se u četiri mješovite vrtićke skupine (3-7 godina) i jednoj jasličkoj skupini (1-3 godine). Specifičnost vrtića je u provođenju redovitog programa s Agazzi pristupom i smjernicama Pedagogije zajedništva. Pedagoške godine 2021./2022. pohađalo ga je 127-tero djece (18 jasličke dobi i 109 vrtićke dobi).

U sklopu Centra za odgoj, obrazovanje i rehabilitaciju Križevci, M. Gupca 36, Križevci djeluje i dječji vrtić za djecu s većim razvojnim teškoćama, kojeg je pedagoške godine 2021./2022. pohađalo 15-tero djece vrtićke dobi.

Dječji vrtić Svetog Josipa - Podružnica Križevci, pripada centralnom vrtiću koji se nalazi u Zagrebu (Granešina), a djeluje u 2 dobne skupine. Pedagoške godine 2021./2022. pohađalo ga je 51 djece.

Tablica 20. DJEČJI VRTIĆI I DRUGE PRAVNE OSOBE KOJE OSTVARUJU PROGRAM  
PREDŠKOLSKOG ODGOJA U 2021./2022. GODINI

ustanova	djeca				zaposleni	
	ukupno	do 3 godine	3 - 5 godina	5 i više	ukupno	odgojitelji i učitelji
Dječji vrtić Križevci	217	48	56	113	38	24
Dječji vrtić Zraka sunca	127	18	54	55	20	11
Dječji vrtić Čarobna šuma	111	36	34	41	10	8
Dječji vrtić COOR	15	0	7	8	4	4
Dječji vrtić Sv. Josipa	51	2	22	27	4	4
<b>UKUPNO</b>	<b>521</b>	<b>104</b>	<b>173</b>	<b>244</b>	<b>76</b>	<b>51</b>

izvor podataka: DV Križevci, DV Zraka sunca, DV Čarobna šuma, DV COOR i DV Sv. Josipa

#### OSNOVNE ŠKOLE

Program javnih potreba u osnovnom obrazovanju na području Grada Križevaca sadrži osnovne i dodatne programe u osnovnom obrazovanju na području Grada Križevaca, a ostvaruje se putem:

- Osnovne škole "Ljudevit Modec" Križevci,
- Osnovne škole "Vladimir Nazor" Križevci,
- Centra za odgoj, obrazovanje i rehabilitaciju Križevci
- Glazbene škole "Albert Štriga" Križevci.

U Gradu Križevcima djeluje ukupno 15 osnovnih škola (13 četverorazrednih i 2 osmorazredne). Dvije osmorazredne škole ("Vladimir Nazor" i "Ljudevit Modec") se nalaze u Križevcima, a 13 četverorazrednih područnih škola u ostalim naseljima Grada Križevaca. Uz to djeluje jedna osnovna glazbena škola te jedna osnovna škola za djecu s posebnim potrebama.

Osnovna škola "Vladimir Nazor" ima područne razredne odjele u naseljima: Majurec, Carevdar, Kloštar Vokajovački, Đurđić i Većeslavac.

Osnovna škola "Ljudevit Modec" ima područne razredne odjele u naseljima: Apatovac, Dubovec, Glogovnica, Sveta Helena, Veliki Raven, Križevačka Poljana, Vojakovac i Vojakovački Osijek.

Osnovnu školu je početkom školske godine 2019./2020. pohađalo 1.518 učenika, a na početku školske godine 2021./2022. 1.458 učenika (60 učenika ili 3,9% manje).

Ostvarenje nastave u jednoj smjeni prioritet je čijoj realizaciji se teži uz sve trenutne poteškoće – nedovoljan broj učionica za prelazak (gradskih) osnovnih škola na jednosmjensku nastavu i poteškoće u organizaciji nastave na širokom školskom području (učenici putnici iz susjednih općina i županija).

Tablica 21. OSNOVNE ŠKOLE, RAZREDNI ODJELI, UČENICI I UČITELJI  
(početak školske godine 2021./2022.)

Osnovna škola	razredni odjeli	učenici			učenici koji su završili školu u protekloj godini	učitelji
		svega	I. - IV. razred	V. - VIII. razred		
OŠ Vladimir Nazor	37	658	323	335	658	84
OŠ Ljudevit Modec	45	802	383	419	102	72
COOR	4	21	8	13	2	15
GŠ Albert Štriga*	-	255	-	-	32	37

izvor podataka: OŠ V. Nazor, OŠ Lj. Modec, COOR Križevci, GŠ Albert Štriga

\* podaci za osnovnoškolski glazbeni program

#### OŠ Vladimir Nazor

- broj razrednih odjela razredne nastave u matičnoj školi - 12
- u 5 područnih škola bilo je 9 kombiniranih razrednih odjela (8 u dvorazrednoj kombinaciji i 1 razredni odjel u trirazrednoj kombinaciji)
- broj razrednih odjela predmetne nastave u matičnoj školi - 16
- broj učitelja razredne nastave - 21
- broj učitelja predmetne nastave - 34.

#### CENTAR ZA ODGOJ, OBRAZOVANJE I REHABILITACIJU KRIŽEVCI

COOR – Centar za odgoj, obrazovanje i rehabilitaciju Križevci je ustanova za odgoj, obrazovanje i rehabilitaciju djece i učenika s većim razvojnim teškoćama. U osnovnoj školi provode se posebni programi za učenike (LMR, UMR, TMR) od 7. do 21. godine kao i program za autizam. Učenici su također uključeni u produženi stručni postupak te različite individualne i grupne rehabilitacijske programe (logoterapija, kineziterapija). Učenici se u Centru školuju prema članku 8. Posebni program uz individualizirane postupke, te prema članku 9. Posebni programi za stjecanje kompetencija u aktivnostima svakodnevnoga života i rada uz individualizirane postupke, sukladno Pravilniku o osnovnoškolskom i srednjoškolskom odgoju i obrazovanju učenika s teškoćama u razvoju.

Učenici koji se školuju u odgojno obrazovnim skupinama:

- 2019./2020. - 9 odgojno-obrazovnih skupina sa 46 učenika
- 2020./2021. - 9 odgojno-obrazovnih skupina sa 45 učenika (4 učenika završila su školovanje u OOS)
- 2021./2022. - 8 odgojno-obrazovnih skupina sa 40 učenika (5 učenika završilo je školovanje u OOS).

## GLAZBENA ŠKOLA ALBERT ŠTRIGA

Glazbena škola Alberta Štrige osnovana 1945. godine, najprije kao osnovna, a 1995. godine je s nastavom počela i srednja glazbena škola. Danas škola ima programe i osnovnoškolskog i srednjoškolskog glazbenog obrazovanja, te predškolski glazbeni program. Većina nastavnika predaju i u osnovnoj i u srednjoj glazbenoj školi.

## SREDNJE ŠKOLE

Na području Grada Križevaca srednjoškolsko obrazovanje provodi se u 4 srednje škole (sve se nalaze u Križevcima):

- Gimnazija Ivana Zakmardija Dijanovečkog,
- Srednja škola Ivan Seljanec,
- Srednja gospodarska škola Križevci,
- Glazbena škola Albert Štriga.

Tablica 22. SREDNJE ŠKOLE, RAZREDNI ODJELI, UČENICI I UČITELJI  
(početak školske godine 2021./2022.)

Srednja škola	razredni odjeli	učenici	učenici koji su završili školu u protekloj godini	nastavnici
Gimnazija I. Z. Dijankovečkog Križevci	12	256	59	35
Srednja škola I. Seljanec Križevci	19	384	123	45
Srednja gospodarska škola Križevci	18	281	60	45
Glazbena škola Albert Štriga**	-	60	14	37

izvor podataka: Gimnazija Križevci, SS I. Seljanec, SGS Križevci, GŠ A. Štriga

\*\* podaci za srednjoškolski glazbeni program

U staroj zgradi bivšeg Visokog gospodarskog i šumarskog učilišta u Križevcima smješten je Učenički dom. Zgrada doma se nalazi u parku, u neposrednoj blizini svih srednjih škola. Smještajni prostor za učenike sastoji se od spavaonica, učionica, dnevnog boravka u kojem učenici provode svoje slobodno vrijeme, sanitarnog prostora, blagovaonice i teretane.

## 4.2. VIŠE I VISOKO ŠKOLSTVO

Na području Grada Križevaca djeluju dvije visokoškolske ustanove:

- Visoko gospodarsko učilište u Križevcima,
- Fakultet organizacije i informatike Varaždin, Centar Križevci.

**Visoko gospodarsko učilište u Križevcima** je javna i samostalna visokostručna školska ustanova koja se bavi obrazovanjem stručnjaka iz biotehničkog (polje poljoprivreda) i društvenoga (polje ekonomija) znanstvenoga područja. Izvode se tri studijska programa (1 preddiplomski i 2 specijalistička diplomatska stručna studija). U akademskoj godini 2021./2022. studiralo je ukupno 425 studenata, a bilo je zaposleno 56 djelatnika (od čega 34 nastavnika). Na učilištu su u 2022. godini diplomirala 44 studenta.

**Varaždinski Fakultet organizacije i informatike (FOI)** organizira u Križevcima izvanredni trogodišnji stručni studij pod nazivom Primjena informacijske tehnologije u poslovanju (PITUP). Studij se u Križevcima odvija u prostorima Razvojnog centra i tehnološkog parka Križevci, a upisuje se 20-tak izvanrednih studenata godišnje (podaci za razdoblje od 2019. do 2022. nisu dostavljeni).

## 4.3. ZDRAVSTVO

Dom zdravlja Koprivničko-križevačke županije - Ispostava Križevci obavlja djelatnosti:

- opća / obiteljska medicina - 6 timova (3 u Križevcima i po jedan u Kalniku, Glogovnici i Gregurovcu),
- zdravstvene zaštita žena - 2 tima,
- zdravstvene zaštita predškolske djece - 1 tim,
- dentalna zdravstvena zaštita - 5 timova,
- patronažna zdravstvena zaštita (Križevci),
- medicinsko-biokemijski laboratorij (Križevci),
- fizikalna medicina i rehabilitacija – 1 specijalistička ordinacija i 1 fizikalna terapija.

U Križevcima se nalazi ispostava Zavoda za hitnu medicinu Koprivničko-križevačke županije, u kojoj djeluje 5 timova T1 (doktor medicine + 1 medicinska sestra/tehničar + 1 vozač + 1 vozilo) i 5 timova T2 (medicinska sestra/tehničar + 1 vozač + 1 vozilo).

#### **4.4. KULTURA I INFORMACIJE**

U Gradu Križevcima djeluju ustanove u kulturi:

- Gradski muzej Križevci,
- Gradska knjižnica "Franjo Marković",
- Pučko otvoreno učilište Križevci,
- Zavod za znanstvenoistraživački i umjetnički rad Koprivničko-križevačke županije pri Hrvatskoj akademiji znanosti i umjetnosti (osnovan 2013. godine).

Gradski muzej Križevci je muzejska ustanova koja se bavi muzejsko-galerijskom djelatnošću, tj. prikuplja, obrađuje, prezentira i publicira povijesnu, kulturnu i umjetničku građu i dokumente važne za područje svojega djelovanja - Križevci i okolica. Muzej ima stalni postav u prizemlju i na katu muzejske zgrade, sa oko 900 izložaka. U sklopu Gradskog muzeja Križevci djeluje i Križevačka likovna galerija.

Gradska knjižnica „Franjo Marković“ u Križevcima najstarija je kulturna ustanova u gradu. Potječe od Ilirske čitaonice koju je utemeljio Ljudevit Vukotinović 1838. godine i jedna je od najstarijih knjižnica i čitaonica u Hrvatskoj. Knjižnica ima razvijene odjele i svojim korisnicima nudi raznovrsne usluge: posudbu knjiga, međuknjižničnu posudbu, čitanje novina i časopisa, studijski rad, izradu bibliografija i sažetaka, tematska pretraživanja, informacijsku službu, igraonicu za djecu predškolskog uzrasta, radionice za djecu i mladež, kompjutorske radionice, multimediju, internet, tržnicu knjiga te organiziranu bibliobusnu službu.

Pučko otvoreno učilište Križevci javna je ustanova za trajno obrazovanje i kulturu, čiji je osnivač Grad Križevci. Ustanova posebno razvija djelatnost trajne naobrazbe, te mogućnost obrazovanja odraslih kroz razne programe. Istovremeno se nude i kazališne predstave, koncerti, predavanja i predstavljanja.

U Križevcima djeluje i likovna galerija K2, pokrenuta od strane Križevačke udruge K.V.A.R.K., koja djeluje na svakodnevnoj razini, uz raznolik umjetnički postav.

U Križevcima djeluje jedna radio-postaja (Prigorski radio) sa dva odašiljača, snage 0,272 kW i oko 8.800 sati emitiranog programa godišnje.

Hrvatski dom Križevci se nalazi u najvećoj zgradi u staroj gradskoj jezgri i središte je bogatog društvenog i kulturnog života. Danas je u zgradi smještena i glazbena škola te nekoliko dvorana za priredbe i kulturna zbivanja u gradu.

#### **4.4. SOCIJALNA SKRB I HUMANITARNE DJELATNOSTI**

Na području Grada djeluje Centar za socijalnu skrb, a smještaj za starije i nemoćne osobe osiguran je u sedam domova za starije i nemoćne. Doprinos Grada manifestira se u sufinanciranju cijene boravka udomitelja.

#### **4.5. SPORT, REKREACIJA I TEHNIČKA KULTURA**

Javne potrebe u sportu i rekreaciji na području Grada Križevaca provode se djelovanjem:

- Zajednice športskih udruga Križevci,
- Zajednice tehničke kulture Križevci,
- Udruga iz područja sporta i rekreacije.

Zajednica sportskih udruga Križevci je osnovana radi pružanja sportskih i rekreacijskih usluga, a uključena je u izgradnju, upravljanje, korištenje i održavanje sportskih objekata te broji 26 članica sa više od 2.520 sportaša, od čega je više od 1.150 sportaša mlađih od 18 godina i oko 1.100 registriranih natjecatelja. Zajednica se financira iz Proračuna Grada Križevaca. Na području Grada Križevaca aktivno djeluju 34 sportska kluba, udruga i društava, koji svoje aktivnosti provode u više od 20 sportova.

Glavni problem je neadekvatna i nedostatna sportska infrastruktura, stoga se posljednjih godina ulažu značajna sredstva upravo u to područje, te je tako izgrađena dugo očekivana atletska staza, završena su ulaganja u Gradski stadion i prateće objekte, izgrađena je sportska dvorana OŠ Ljudevita Modeca, a planiraju se i nova ulaganja u sportsku i rekreacijsku infrastrukturu.

#### 4.6. PROTUPOŽARNA I CIVILNA ZAŠTITA

Sredstva za javne potrebe iz Programa raspoređuju se na program protupožarne zaštite u koje se ubrajaju Javna vatrogasna postrojba i Vatrogasna zajednica Grada Križevaca te program Civilne zaštite u kojem sudjeluje i Gradsko društvo Crvenog križa s opremanjem postrojbi i uređenjem prostora za potrebe Civilne zaštite.

Ustanove civilne zaštite na području grada:

- Javna vatrogasna postrojba Križevci,
- Vatrogasna zajednica Grada Križevaca.

Vatrogasna zajednica grada Križevaca osnovana je 1993. godine i u nju je udruženo 35 dobrovoljnih vatrogasnih društava, organiziranih u 4 požarna odreda - Križevci, Raven, Kloštar Vojakovački i Glogovnica.

#### 4.7. VJERSKE ZAJEDNICE

U Križevcima djeluju dvije župe: Župa svete Ane te Župa Blažene Djevice Marije Žalosne i svetog Marka Križevčanina, a grad broji osam crkava: Crkva svete Ane, Crkva svetog Križa, Crkva svetog Marka, Crkva Majke Božje Koruške, Crkva svetog Roka, Crkva svetog Florijana, Crkva svetog Save te Grkokatolička katedrala Presvetog Trojstva koja je ujedno i sjedište Grkokatoličke biskupije.

U prosincu 2009. godine, odlukom Pape Benedikta XVI. uspostavljena je Bjelovarsko-križevačka biskupija čija se konkatedrala nalazi upravo u Križevcima – Crkva Sv. Križa. Od kanonizacije i proglašenja svetim, Marko Križevčanin postao je zaštitnikom Grada Križevaca te Koprivničko-križevačke županije, a 7. rujna svake godine se slavi kao veliki blagdan.

### 5. Opremljenost prostora infrastrukturom

#### 5.1. PROMET, CIJEVNI TRANSPORT I ELEKTRONIČKE KOMUNIKACIJE

CESTOVNI PROMET <sup>6</sup>

U razdoblju od 2014. do 2018. godine razvrstavanje javnih cesta temeljeno je na Odluci o razvrstavanju javnih cesta (NN 96/16, 103/17, 17/18 i 103/18) kojom su javne ceste razvrstane u četiri skupine, i to: autoceste, državne ceste, županijske ceste i lokalne ceste.

Na području Grada Križevaca nema izgrađenih autocesta.

Tablica 23. POPIS RAZVRSTANIH CESTA NA PODRUČJU GRADA KRIŽEVACA

broj ceste	opis ceste	duljina (km)	
		ukupno	u Gradu Križevcima
<b>DRŽAVNE CESTE</b>			
DC 10	Sveta Helena ( A4) – Cugovec – Križevci – Koprivnica – Gola (G.P. Gola (granica RH / Mađarska))	86,40	6,20
DC 22	Moždenec (DC3/DC24) – Križevci – Sveti Ivan Žabno (DC28)	42,76	12,66
DC 41	Gola (GP Gola (granica RH / Mađarska)) – Draganovec (DC2) – Koprivnica (DC2) - Križevci (DC22)	57,95	13,67
	<b>UKUPNO DRŽAVNE CESTE</b>	<b>187,11</b>	<b>32,53</b>

<sup>6</sup> izvor podataka:

- HRVATSKE CESTE, PJ Varaždin (KLASA: 350-02/19-01/62, URBROJ: 345-920-557/691-22-04 od 22.12.2022.
- Županijska uprava za upravljanje županijskim i lokalnim cestama Koprivničko-križevačke županije (KLASA: 350-03/22-01/002, URBROJ: 2137-113-06-23-002 od 9.1.2023.)



IZVJEŠĆE O STANJU U PROSTORU GRADA KRIŽEVACA  
ZA RAZDOBLJE OD 2019. DO 2022. GODINE

broj ceste	opis ceste	duljina (km)	
<b>ŽUPANIJSKE CESTE</b>			
ŽC 2089	Ludbreg (DC 24) - Veliki Poganac - Križevci (DC 22)	17,176	
ŽC 2179	Sveta Helena (LC 26061) - Križevci (DC 22)	5,276	
ŽC 2180	Ivanec Križevački (ŽC 2089) - Kloštar Vojakovački (DC 41)	7,388	
ŽC 2208	Gregurovec (ŽC 3002) - Srednji Dubovec - Veliki Raven (ŽC 3034)	5,185	
ŽC 2209	Križevci (DC 22/ŽC 3034 - LC 26067)	2,870	
ŽC 2210	Veliki Potočec - Križevci (DC22)	3,859	
ŽC 2211	Cubinec (DC 22) - Poljana Križevačka – Cugovec - Dubrava (DC 26)	5,121	
ŽC 2212	Križevci (DC 41) - Sveti Petar Čvrstec - Zrinski Topolovac (ŽC 2143/ŽC 3004)	6,144	
ŽC 2238	Kloštar Vojakovački (DC 41 – LC 26085/LC 26086)	2,496	
ŽC 3002	Komin (DC 3) – Rovci – Donji Fodrovec - Križevci (ŽC 3034)	6,716	
ŽC 3034	Av. Grada Zagreba (Sesvete) - D. Selo – Vrbovec - Križevci (DC 22/ŽC 2209)	8,767	
<b>UKUPNO ŽUPANIJSKE CESTE</b>		<b>70,998</b>	
<b>LOKALNE CESTE</b>		ukupno (km)	neasfaltirano (km)
LC 25154	Slanje (DC 24) - Kamešnica - Bočkovec (ŽC 2178)	6,369	6,369
LC 26007	Kalnik (LC 25154) - Marinovec (ŽC 2089)	7,031	1,676
LC 26056	Gušćerovec (DC 22) - Erdovec (ŽC 3002)	2,024	-
LC 26057	Erdovec (ŽC 3002) - Veliki Raven (ŽC 2208)	4,145	-
LC 26059	Pavlovec Ravenski - Donji Dubovec (ŽC 2208)	1,055	-
LC 26061	Dedina (LC 25154) - Donja Glogovnica (ŽC 2089)	5,296	-
LC 26062	Vojakovac (ŽC 2180) - Vujići Vojakovački	1,895	-
LC 26063	Pobrđani Vojakovački - Kloštar Vojakovački (DC 41)	3,020	3,020
LC 26064	Križevci (DC 22) - Gornja Brckovčina (ŽC 3034)	4,823	0,000
LC 26065	Križevci (DC 22 (Varaždinska ulica) - DC 22 (Ulica Frana Supila))	2,416	-
LC 26066	Mali Potočec - Križevci (ŽC 2210)	1,693	-
LC 26067	Križevci (ŽC 2210 - ŽC 2209)	2,743	-
LC 26068	Križevci (ŽC 2209) - Mali Raven (ŽC 3034)	7,342	-
LC 26069	Cubinec (DC 22) - Bukovje Križevačko (DC 22)	6,077	-
LC 26070	Trema (ŽC 2212) - Kloštar Volakovački (ŽC 2238)	1,872	1,872
LC 26075	Carevdar (DC 41) - Mali Carevdar (LC 26076)	5,393	1,187
LC 26076	Mali Carevdar (LC 26076) - Carevdar (DC 41)	1,048	-
LC 26077	Lepavina (DC 41) – Većeslavec - Povelić (ŽC 2212)	8,588	4,190
LC 26080	Velika Branjska (LC 26077) -Zrinski Topolovac (ŽC 2181)	0,856	-
LC 26085	Kloštar Vojakovački (ŽC 2238) - Velike Sesvete (LC 26077)	3,959	0,790
LC 26086	Kloštar Vojakovački (ŽC 2238) - Sveti Petar Čvrstec (LC 26087)	0,415	-
LC 26087	Većeslavec (LC 26077) - Sveti Petar Čvrstec (ŽC 2212) - Cepidlak (LC 26089)	3,741	-
LC 26118	Doljanec - Veliki Raven (ŽC 2208)	1,513	-
LC 26119	Poljana Križevačka (ŽC 2211) – Brezovljani (ŽC 2229)	0,083	-
LC 26125	Bukovje Križevačko (DC 22) - Gračina	1,888	-
LC 26132	Mičijevac (ŽC 2180 - nerazvrstana cesta)	1,004	-
LC 26138	Križevci (ŽC 3034 - ŽC 2209)	1,300	-
LC 26139	Križevci (nerazvrstana cesta - DC 22)	2,149	-
LC 26140	Pesek (LC 26064) - Križevci (LC 26065)	2,236	-
LC 26141	Kloštar Vojakovački (ŽC 2238 - LC 26085)	1,281	-
LC 26142	Špiranec (LC 26068) - Pokasin (LC 31066)	1,561	-
LC 31062	Grabersčak (ŽC 3034) - Novaki Ravenski	1,217	-
<b>UKUPNO LOKALNE CESTE</b>		<b>76,929</b>	<b>19,104</b>

izvor podataka: Hrvatske ceste d.o.o., PJ Varaždin

Tablica 24. POPIS NERAZVRSTANIH CESTA NA PODRUČJU GRADA KRIŽEVACA

OZNAKA CESTE	duljina ceste (km)			
	ukupna duljina	asfalt	makadam	zemlja
NC01	116,53	33,28	28,33	54,92
NC02	28,34	6,93	12,28	9,13
NC03	21,72	2,71	8,49	10,52
NC04	5,63	0,00	1,46	4,17
NC05	13,22	2,99	2,25	7,98
NC06	7,23	1,17	0,41	5,65
NC07	34,21	2,67	6,52	25,02
NC08	6,09	1,57	2,46	2,06
NC09	10,95	0,77	1,71	8,47
NC10	6,19	1,52	0,21	4,46
NC11	11,29	2,07	0,43	8,79
NC12	24,30	1,10	0,16	23,04
NC13	47,94	2,12	8,76	37,06
NC14	59,39	0,35	2,69	56,35
NC15	85,70	3,46	17,28	64,96
NC16	36,52	0,00	13,64	22,88
NC17	48,37	0,00	10,78	37,59
NC18	101,08	1,07	24,28	75,73
NC19	55,30	4,93	12,32	38,05
NC20	19,74	5,06	3,32	11,36
NC21	37,27	1,84	4,37	31,06
NC22	38,50	1,98	4,48	32,04
NC23	1,33	1,33	0,00	0,00
<b>UKUPNO</b>	<b>816,84</b>	<b>78,92</b>	<b>166,63</b>	<b>571,29</b>

izvor podataka: UO za komunalno gospodarstvo, gradnju, prostorno uređenje i zaštitu okoliša  
Županijska uprava za upravljanje županijskim i lokalnim cestama Koprivničko-križevačke županije

Županijske i lokalne prometnice se unapređuju kontinuirano svake godine prema programu komunalnog uređenja i to dijelom sredstvima Županijske uprave za ceste, a dijelom sredstvima Grada Križevaca. Županijska uprava za ceste je izvršila slijedeće radove na izvanrednom održavanju javnih cesta:

Tablica 25. OBNOVA KOLNIKA (PRESVLAČENJE KOLNIKA NOVIM SLOJEM ASFALTA)

Godina	naziv ceste	duljina (m)
2019.	ŽC 2089 (dionica Ivanec Križevački)	1.405
	ŽC 2212 (dionica Lemeš Križevački- Prkos)	415
	LC 26067 (Ulica Marcela Kiepacha)	600
	LC 26138 (Ulica Nikole Tesle - odvojak prema Karanama)	380
2020.	LC 26085 (dionica Velike Sesvete),	936
	ŽC 2208 (dionica Donji Dubovec- Veliki Raven)	665
	LC 26059 (dionica Donji Dubovec- Ravenski Pavlovec)	620
2021.	ŽC 2089 (dionica Ivanec Križevački)	1.090
	ŽC 2211 (dionica Poljana Križevačka)	400
	ŽC 2180 (dionica Vojakovac)	400
2022.	ŽC 2089 (dionica Ivanec Križevački - Donja Glogovnica)	1.210
	ŽC 2212 (dionica Lemeš Križevački)	760
	LC 26067 (Križevci, Ulica Ivana Gundulića)	45
	<b>UKUPNO</b>	<b>8.926</b>

izvor podataka: Županijska uprava za upravljanje županijskim i lokalnim cestama Koprivničko-križevačke županije

Tablica 26. MODERNIZACIJA KOLNIKA (ASFALTIRANJE MAKADAMSKIH KOLNIKA)

Godina	naziv ceste	duljina (m)
2019.	LC 26062 Vujići	1.900
2020.	LC 26087 (dionica Ruševac – Sveti Petar Čvrstec)	880
2021.	ŽC 2212 (dionica Povelić - Zrinski Topolovac)	1.068
2022.	LC 26057 (dionica Erdovec- Lemeš)	1.700
	<b>UKUPNO</b>	<b>5.548</b>

izvor podataka: Županijska uprava za upravljanje županijskim i lokalnim cestama Koprivničko-križevačke županije

Tablica 27. UDIO DRŽAVNIH, ŽUPANIJSKIH, LOKALNIH I NERAZVRSTANIH CESTA  
NA PODRUČJU GRADA KRIŽEVACA

VRSTA CESTE	asfalt		makadam/zemlja		ukupno
	km	%	km	%	km
državne ceste	32,63	100,0	-	-	32,63
županijske ceste	70,99	100,0	-	-	70,99
lokalne ceste	76,93	80,0	19,10	20,0	96,03
nerazvrstane ceste	78,92	9,7	737,92	90,3	816,84
<b>UKUPNO</b>	<b>259,47</b>	<b>24,2</b>	<b>757,02</b>	<b>75,8</b>	<b>1.016,49</b>

izvor podataka: Hrvatske ceste d.o.o., Županijska uprava za upravljanje županijskim i lokalnim cestama Koprivničko-križevačke županije i UO za komunalno gospodarstvo, gradnju, prostorno uređenje i zaštitu okoliša

Uz to su izvršene sanacije cesta i dodatno označavanje zone škola i opasnih raskrižja (postavljanje prometnih stupova sa prometnih znakovima te opremljenih dodatnim solarnim svjetlosnim LED treptačima koji sinkronizirano trepću nakon radarske detekcije vozila):

2019. godina:

- ŽC 2089, Apatovec; LC 26069, Đurđić; LC 26067, Križevci (Josipa Jelačića); ŽC 2211, Poljana Križevačka; ŽC 2208, LC 26057, Veliki Raven; ŽC 2180, Vojakovac

2020. godina:

- LC 26059, sanacija propusta preko potoka "Kamešnica" u naselju Donji Dubovec
- LC 26007, modernizacija propusta preko potoka "Kamešnica" u naselju Osijek Vojakovački
- ŽC 2089, sanacija klizišta kod igrališta u naselju Apatovec
- LC 26067, Križevci (Josipa Jelačića)
- LC 26007, Osijek Vojakovački

2021. godina

- LC 25154, sanacija klizišta u "Vratnu"
- LC 26087, Većeslavac; ŽC 2211, Cubinec; ŽC 2238, Kloštar Vojakovački; LC 26007, Marinovec; LC 26061, Donja Glogovnica; LC 26076, Carevdar

2022. godina:

- ŽC 2209, Križevci (Ivana Gundulića).

Osim izvanrednog održavanja Županijska uprava za ceste je kontinuirano (tijekom cijele godine) izvodila i u budućem razdoblju će izvoditi radove na redovnom održavanju županijskih i lokalnih cesta u što spadaju radovi na nadziranju i pregledu cesta i objekata, održavanju kolnika, održavanju bankina i berma, održavanju usjeka, zasjeke i nasipa, održavanju objekata za odvodnju, održavanju opreme cesta, košnji trave i održavanju zelenila izvan granica naseljenog mjesta, održavanju objekata, održavanju sustava, instalacija, uređaja i opreme na cestama i objektima, održavanju cesta i objekata u zimskim uvjetima, a sve sukladno Pravilniku o održavanju cesta.

Planovi za razdoblje do 2026. godine ponajprije ovise o prihodima Županijske uprave za ceste koji ovise o odlukama resornog ministarstva, zakonske legislative te o suradnji sa lokalnom samoupravom. Načelno, cilj je obnoviti što više asfaltnih kolnika sa ocjenom 3, 4 i 5.

Prosječne ocjene stanja kolnika (ocjene su od 0 - kolnici bez oštećenja ili s lokalnim oštećenjem na površini manjoj od 30% do 5 - mrežaste pukotine na kolniku preko 80% površine sa potpunim uništenjem kolovoznog zastora na cijeloj širini) su relativno povoljne (lokalne ceste su čak u nešto boljem stanju od županijskih):

- prosječna ocjena asfaltnog kolnika županijskih cesta: 1,01
- prosječna ocjena asfaltnog kolnika lokalnih cesta: 0,84.

Zbog izrazito velikog broja naselja i velike površine koju zauzima Grad Križevci, veliki je broj, kao i duljina nerazvrstanih cesta (preko 800 km), od kojih veliki dio još nije asfaltiran (preko 720 km). Održavanje ovih cesta u nadležnosti je Grada, a radi njihovog velikog broja nerazvrstanih cesta koje nisu asfaltirane, značajna sredstva se ulažu u njihovu modernizaciju. Dio tih cesta nalazi se u samom gradu pa je kod njihove rekonstrukcije potrebno urediti i ostalu komunalnu infrastrukturu, čime troškovi ulaganja višestruko rastu.

### ŽELJEZNIČKI PROMET <sup>7</sup>

Područjem Grada Križevaca prolazi međunarodna željeznička pruga M201 DG – Botovo – Koprivnica - Dugo Selo. U tijeku je rekonstrukcija postojećeg i izgradnja drugog kolosijeka na dionici Križevci – Koprivnica – državna granica. Duljina ove pruge na području Grada Križevaca je 19,57 km. Na pruzi se nalazi kolodvor Križevci i stajališta Majurec, Kloštar Vojkovački i Carevdar. Dionica željezničke pruge Dugo Selo-Križevci u duljini od 38,2 km je u rekonstrukciji. Modernizacijom se brzina povećala na 160 km/h.

Područjem Grada Križevaca prolazi lokalna željeznička pruga L203 Križevci – Bjelovar – Kloštar. Duljina ove pruge na području Grada Križevaca je 4,72 km. Na pruzi se nalazi stajalište Poljanka. Gustoća željezničkih pruga na području Grada Križevaca je 0,092 km/km<sup>2</sup>.

### BICIKLISTIČKI PROMET

Križevačka udruga biciklista – KUB ima na području Grada Križevaca (i susjednih gradova i općina) uređene biciklističke staze, ukupne duljine preko 320 km.

Vežano na uređenje biciklističkih staza i pripadajuće infrastrukture, provedena su dva projekta:

- Projekt "Biciklom od Balatona do Jadrana" (BA biking),
- Projekt "Širenje prekogranične cikloturističke mreže kroz izgradnju kapilarnih biciklističkih staza u Križevcima i Zalakarosu" (Cyclo-Net).

Gradsko vijeće je krajem 2022. godine usvojilo Plan održive urbane mobilnosti Grada Križevaca – SUMP (izrađivač: ACADEMICA d.o.o., Bjelovar). Na temelju detaljne analize svih vidova prometa (cestovnog, željezničkog, biciklističkog i pješačkog) predložen je čitavi niz rješenja za ključne strateške faze razvoja biciklističkog koncepta:

#### razvoj ključnih koridora mreže biciklističke infrastrukture:

- I. faza: uspostava osnovne vertikalne i horizontalne povezanosti urbanog područja
  - omogućavanje pristupa ključnim generatorima potražnje
- II. faza: uspostava izravnosti i atraktivnosti mreže biciklističke infrastrukture
  - proširenje zone integracije infrastrukture susjednih administrativnih naselja

#### razvoj sekundarne mreže biciklističke infrastrukture:

- integracija s ključnim koridorima mreže biciklističke infrastrukture u funkciji povezivanja generatora potražnje.

---

<sup>7</sup> izvor podataka: HŽ INFRASTRUKTURA d.o.o., Sektor za razvoj, pripremu i provedbu investicija i EU fondova (dopis broj i znak: 10276/22 1.3.1. SB od 20.12.2022.)





Plan održive urbane mobilnosti Grada Križevaca – SUMP  
(izrađivač: ACADEMIA d.o.o., Bjelovar)

#### CIJEVNI TRANSPORT UGLJIKOVODIKA <sup>8</sup>

Prema podacima INE-Industrija nafte d.d., SD Istraživanje i proizvodnja nafte i plina, Komercijalni poslovi i podrška poslovanju, Odnosi s državnom i lokalnom upravom (znak: 001/50457184/12-12-22/1860-629/AK od 12.12.2022.), na prostoru Grada Križevaca nema postojećih niti planiranih eksploatacijskih polja, naftovoda ni drugih vodova u nadležnosti INE d.d.

<sup>8</sup> izvor podataka: PLINACRO d.o.o. (KLASA: PL-22-01/3832, URBROJ: T/AC-22-02 od 11.12.2022. godine)

Na području Grada Križevaca tvrtka PLINACRO d.o.o. upravlja sljedećim magistralnim plinovodima:

Tablica 28. CIJEVNI TRANSPORT PLINA NA PODRUČJU GRADA KRIŽEVACA

naziv plinovoda	promjer (mm)	tlak (bar)	ukupna duljina (km)	duljina na području Grada Križevaca (km)
magistralni plinovod Žabno-Križevci	150	50	8,1	4,8

izvor podataka: PLINACRO d.o.o.

Sastavni dio plinskog transportnog sustava na području Grada Križevaca je i mjerno redukcijaska stanica MRS Križevci. U razdoblju nakon 2019. godine na području Grada Križevaca nije bilo nikakvih aktivnosti, a prema "Desetogodišnjem planu razvoja plinskog transportnog sustava RH 2021.-2030." niti za naredne 4 godine nisu predviđene aktivnosti. Zaštitni koridori plinovoda definirani su Pravilnikom o tehničkim uvjetima i normativima za siguran transport tekućih i plinovitih ugljikovodika magistralnim naftovodima i plinovodima te naftovodima i plinovodima za međunarodni transport (Sl. list, br. 26/85).

## ELEKTRONIČKE KOMUNIKACIJE <sup>9</sup>

Sukladno Uredbi o mjerilima razvoja elektroničke komunikacijske infrastrukture i druge povezane opreme (NN 131/12,i 92/15 i 10/21) prostorom Grada Križevaca obuhvaćeno je ukupno 13 elektroničkih komunikacijskih zona namijenjenih izgradnji samostojećih antenskih stupova. Prema podacima HAKOM-a, trenutno na području Grada Križevaca ima 11 postavljenih samostojećih antenskih stupova.

Tablica 29. BAZNE POSTAJE ELEKTRONIČKIH KOMUNIKACIJA NA PODRUČJU KRIŽEVACA

Stanje na dan	31.12.2019.	20.12.2022.
broj baznih postaja	23	21
broj lokacija *	21	18
broj antenskih stupova u vlasništvu operatora **	10	11
broj antenskih stupova ostalih infrastrukturnih operatora	-	-
broj antenskih prihвата na postojećim objektima	5	5
broj antenskih sustava u zatvorenom prostoru	6	2

izvor podataka: HAKOM - Hrvatska regulatorna agencija za mrežne djelatnosti  
napomene:

- \* Broj lokacija na kojima se nalaze bazne postaje, uzevši u obzir činjenicu da bazne postaje različitih operatora mogu biti na istom antenskom stupu ili postojećem objektu
- \*\* Broj antenskih stupova i samostojećih nosača u vlasništvu operatora javnih komunikacijskih mreža pokretnih komunikacija (A1 Hrvatska, Hrvatski Telekom i Telemach Hrvatska)

## 5.2. KOMUNALNA INFRASTRUKTURA

### PLINOOPSKRBA <sup>10</sup>

Djelatnost distribucije plina na području Grada Križevaca obavljala je do rujna 2022. godine tvrtka RADNIK - PLIN d.o.o. Tvrtka je imala koncesiju za plinoopskrbu području Grada Križevaca i Općine Sveti Ivan Žabno. Distribucijski sustav za potrebe potrošača prirodnog plina preuzima plin preko 3 mjerno-redukcijaska stanice - u Križevcima, Svetom Ivanu Žabnu i Ladincu, koji se zatim distribuira preko 122 km plinske mreže do više od 3.836 krajnjih potrošača krajem 2022.

Prosječna potrošnja plina po krajnjem kupcu iznosila je oko 15.800 kWh, a prosječna potrošnja plina po krajnjem kupcu iz kategorije kućanstva (uključujući i višestambene zgrade) iznosila je oko 10.100 kWh.

<sup>9</sup> izvor podataka: HAKOM-Hrvatska regulatorna agencija za mrežne djelatnosti, (KLASA: 350-01/22-02/43, URBROJ: 376-06-1-22-2 od 20.12.2022. godine)

<sup>10</sup> RADNIK-PLIN d.o.o. (16.1.2022.)

Tablica 30. PODACI O PLINOOPSKRBJNOJ MREŽI 31.12.2022.

PODATAK	količina
Duljina plinovoda	122 km
Udio čelik	27,05%
Udio PEHD	72,95%
Udio zgrada spojenih na plinovod	100%
Prosječna potrošnja plina po krajnjem kupcu plina svi	15.865 kWh
Prosječna potrošnja plina po krajnjem kupcu plina iz kategorije kućanstvo	10.112 kWh
Broj krajnjih kupaca kućanstvo na 31.12.2022.	3.445
Broj krajnjih kupaca poduzetništvo na 31.12.2022.	391

izvor podataka: RADNIK-PLIN d.o.o.

Tablica 31. PODACI O POTROŠNJI PLINA 31.12.2022.

GODINA	Potrošnja kućanstvo - uključuje istambene zgrade) (kWh)	Potrošnja poduzetništvo (kWh)
2019.	36.219.171	26.355.862
2020.	38.309.289	25.239.835
2021.	43.815.982	33.393.626
2022.	34.836.821	26.020.549

izvor podataka: RADNIK-PLIN d.o.o.

Krajem 2022. godine zbog velikog poremećaja na tržištu opskrbe plinom i nestabilnosti cijena na europskom tržištu, tvrtka RADNIK-PLIN d.o.o. prestala je obavljati djelatnost opskrbe plinom krajnjih kupaca kategorije kućanstva i poduzetništva, a opskrbu je preuzeo drugi opskrbljivač - Gradska plinara Zagreb-Opskrba d.o.o.

#### PRIJENOS ELEKTRIČNE ENERGIJE <sup>11</sup>

Održavanje i vođenje pogona prijenosne elektroenergetske mreže na području Grada Križevaca (vodovi i transformatorske stanice nazivnog napona 110 kV, 220 kV i 400 kV) u nadležnosti je Hrvatskog operatora prijenosnog sustava d.d., Prijenosno područje Zagreb.

Na području Grada Križevaca nalaze se slijedeći objekti u funkciji prijenosa električne energije:

- **dalekovod DV 400 kV TS Žerjavinec - TS Heviz (Republika Mađarska):**  
Šifra dalekovoda DV 499/475, u pogonu od 1999., rekonstruiran 2022., fazni vodiči Al/Č 2x2x490/65 mm<sup>2</sup>, prijenosna moć 2x1100 MVA, ukupna duljina 97,8 km (16,4 km u granicama Grada Križevaca);
- **dalekovod DV 110 kV TS Dugo Selo – TS Križevci:**  
Šifra dalekovoda DV 4173, u pogonu od 1983., fazni vodiči Al/Č 240/40 mm<sup>2</sup>, prijenosna moć 120 MVA, ukupna duljina 36,3 km (7,1 km u granicama Grada Križevaca);
- **dalekovod 110 kV DV TS Križevci – TS Koprivnica:**  
Šifra dalekovoda DV 4156, u pogonu od 1980., fazni vodiči Al/Č 240/40 mm<sup>2</sup>, prijenosna moć 120 MVA, ukupna duljina 32,4 km (15,8 km u granicama Grada Križevaca);
- **TS 110/35 kV Križevci:**  
Visokonaponska postrojenje AIS otvorenog tipa s zgradom za sustave upravljanja i nadzora i smještaj sredjenaponskog postrojenja, izgrađena 1980. godine, transformatorska snaga ukupno 40 MVA (2x20 MVA), približna površina 12.900 m<sup>2</sup>.

Pregledom planske i projektne dokumentacije HOPS d.d. - Službe za pripremu izgradnje i izgradnju, utvrđeno je da su u prostoru Grada Križevaca rezervirani koridori za izgradnju visokonaponskih postrojenja:

- **planirani DV 2x110 kV TS Žerjavinec/TS Vrbovec -TS Križevci.**

Prostor unutar koridora rezerviran je isključivo za potrebe izgradnje, redovnog pogona i održavanja dalekovoda. U prostoru kojeg zauzimaju koridori dalekovoda ne mogu se graditi nadzemni objekti dok su uvjeti korištenja prostora ispod dalekovoda regulirani posebnim propisima.

<sup>11</sup> izvor podataka: HOPS-Hrvatski operator prijenosnog sustava d.d. (KLASA: 700/22-20-56, URBROJ: 3-200-002-01/IV-22-2 od 30.12.2022.)



## DISTRIBUCIJA ELEKTRIČNE ENERGIJE <sup>12</sup>

Djelatnost distribucije i opskrbe električnom energijom na području Grada Križevaca (naponske razine 35 kV i niže) obavlja HEP - Operator distribucijskog sustava d.o.o. - ELEKTRA BJELOVAR – Terenska jedinica Križevci. Sustav opskrbe električnom energijom sastoji se od 1 trafostanice 110 kV (snage 80 MVA), 2 trafostanice 35/10 kV (snage 16 MVA) i višeod 130 trafostanica 10 kV (snage od 30 do 2.000 kVA).

Tablica 32. DULJINA ELEKTROOPSKRBNNE MREŽE NA PODRUČJU GRADA KRIŽEVACA

Naponski nivo	km	udio (%)
<b>SN 35 kV ukupno</b>	<b>21,48</b>	<b>3,50</b>
podzemni	7,33	34,2
nadzemni	14,15	65,8
<b>SN 10(20) kV ukupno</b>	<b>159,65</b>	<b>26,5</b>
podzemni	106,45	66,7
nadzemni	53,20	33,3
<b>NN 0,4 kV ukupno</b>	<b>422,29</b>	<b>70,0</b>
podzemni	90,28	42,0
nadzemni	332,01	58,0
<b>UKUPNO</b>	<b>603,42</b>	<b>100,0</b>

izvor podataka: HEP - ODS d.o.o., Elektra Bjelovar

Na području Grada Križevaca prosječna potrošnja električne energije po stanovniku godišnje u proteklom razdoblju iznosila je:

- 2019. - 2.865,84 kWh
- 2020. - 2.797,60 kWh
- 2021. - 2.886,83 kWh
- 2022. - 2.818,60 kWh

## ENERGIJA IZ OBNOVLJIVIH IZVORA

Jedan od glavnih prioriteta razvojne politike Grada je da Križevci budu energetska neovisan i ekološki osviješten grad, te se u tom smjeru ulažu napor i pronalaze financijska sredstva. Od 2020. godine Grad Križevci sufinancira pripremu projektne dokumentacije i izgradnju sunčanih elektrana za obiteljske kuće na području grada Križevaca. Od 2020. do 2022. godine od strane Grada kroz Javne pozive sufinancirano je ukupno:

- 91 projektna dokumentacija (Glavni elektrotehnički projekt sunčane elektrane),
- 64 izgrađene sunčane elektrane na obiteljskim kućama

Nakon prvog grupnog ulaganja građana u obnovljive izvore energije kroz projekt Križevački sunčani krovovi, pokrenuta je jedna od prvih hrvatskih energetska zadruga građana – KLIK, koja ima ulogu pridonijeti ostvarenju ovog vrlo ambicioznog cilja, da Grad Križevci do 2030. godine bude energetska neovisan grad. Energetska zadruga KLIK je potpora projektima i građanima kako bi ih se što više uključilo u ovaj poduhvat.

## VODOOPSKRBNNI SUSTAV <sup>13</sup>

Sukladno Zakonu o vođama, djelatnost javne vodoopskrbe na području Grada Križevaca (i općina Sveti Petar Orehovec, Sveti Ivan Žabno, Gornja Rijeka i Kalnik) obavlja tvrtka VODNE USLUGE d.o.o., sa sjedištem u Križevcima. Vodoopskrba područja Grada Križevaca osigurana je iz vodocrpilišta „Trstenik“ i „Vratno“. Vodocrpilište "Vratno" ima kapacitet 60 l/s i daje 73% vode, a vodocrpilište "Trstenik" ima kapacitet 20 l/s i daje 27% vode.

<sup>12</sup> izvor podataka: HEP-ODS d.o.o., Elektra Bjelovar (broj: 400600101/3745/22FS-5662536 od 19.12.2022.)

<sup>13</sup> izvori podataka:

- VODNE USLUGE d.o.o. Križevci (BROJ: 1994-2/2023 od 17.1.2023.)
- HRVATSKE VODE-VGI za mali sliv Česma-Glogovnica (KLASA: 350-08/22-01/0000021, URBROJ: 374-3107-1-23-2 od 16.1.2023.)

Na području Grada nalaze se dvije velike vodospreme - Greberanec i Bukovje sa zapreminom od 2.000 m<sup>3</sup> svaka. Iz ovog je sustava javnom vodoopskrbom ukupno pokriveno 35 naselja, a duljina javne vodoopskrbne mreže Grada Križevaca iznosi oko 215 km.

Ukupno je (stanje 31.12.2022.) na javni vodoopskrbni sustav priključeno 5.598 kućanstava i 621 poslovni subjekt. Godišnje se s vodocrpilišta „Trstenik“ i „Vratno“ potrošačima Grada Križevaca isporuči preko 620.000 m<sup>3</sup> vode, od toga za kućanstva oko 80% i za industriju oko 20%.

Povećanje pokrivenosti izgradnjom nove vodoopskrbne mreže doprinosi Specifičnom cilju 6 i 1 Operativnog programa Konkurentnost i kohezija 2014.-2020. Ukupno je planirana izgradnja 9.552 m cjevovoda s profilima od 110 do 160 mm i rekonstrukcija vodoopskrbne mreže u duljini od 19.493 m. Izgradnjom vodoopskrbne mreže omogućit će se priključenje dodatnih 759 kućanstava na sustav vodoopskrbe.

Uz sam grad, gdje je potrebno izvršiti rekonstrukciju dijela vodovodne mreže, na sustav javne vodoopskrbe mogu se priključiti stanovnici sljedećih naselja: dio naselja Erdovec, Dijankovec, Đurđić uz izgrađeni magistralni cjevovod, te Gornji Cubinec, Bukovje, Gračina, Prikraj, Sv. Martin, Špiranec, dio naselja Kundevac, Bojnikovec, Mali Raven, Veliki Raven, Ravenski Lemeš uz izgrađeni magistralni cjevovod.

#### ODVODNJA I PROČIŠĆAVANJE OTPADNIH VODA <sup>14</sup>

Djelatnost javne odvodnje i pročišćavanja otpadnih voda na području Grada Križevaca obavlja tvrtka VODNE USLUGE d.o.o.

Sustav odvodnje izgrađen je samo za naselje Križevce, i to kao mješoviti (otpadne vode kućanstava, oborinske vode i industrijske otpadne vode se miješaju). Sva otpadna voda se putem dva kolektora - "Koruška" i "Vrtlin" odvodi do skupnog kolektora "Željeznička stanica – Uređaj za pročišćavanje", čije je ishodište kod željezničke stanice pokraj ceste Križevci – Bjelovar. Iz uređaja za pročišćavanje otpadnih voda (UPOV Cubinec) pročišćena voda se ispušta u recipijent - potok Glogovnicu. Ukupna duljina kanalizacijske mreže iznosi oko 73 km i na njoj je izvedeno oko 3.700 priključaka. Ukupno je na kanalizacijski sustav priključeno oko 11.100 stanovnika (58,6%).

Uređaj za pročišćavanje otpadnih voda grada Križevaca (UPOV KRIŽEVCI) lociran je cca 2 km od južnog ruba grada, uz potok Glogovnicu, neposredno uz prometnicu Cubinec – Poljana Križevačka. Gradnja uređaja bila je predviđena u dvije etape - prva etapa oko Q=170 l/sek i druga etapa još oko Q=270 l/sek maksimalne količine vode koja dolazi na uređaj (ukupno oko Q=400 l/sek). Osim na UPOV KRIŽEVCI, otpadne vode se ispuštaju i preko dva manja uređaja – UPOV A.G. Matoša (biološki, 125 ES) i UPOV Predavec Križevački (biološki, 330 ES).

Izmjenom i dopunom Izvedbeno tehničke dokumentacije uređaja došlo je do odstupanja od navedenih količina otpadnih voda, te je projektiran za mjerodavnu količinu otpadnih voda Q=52 l/s ili Q=4.500 m<sup>3</sup>/dan. Kapacitet uređaja je oko 22.000 ES, odnosno 1.600 BPK5 kg/dan. Druga faza uređaja (biološki dio) još nije izvedena.

Provedba projekta aglomeracije na području Grada Križevaca obuhvatit će i naselja Prikraj Križevački, Pesek, Gornja Brckovčina, Donja Brckovčina, Karane, Mali Potočec, Veliki Potočec, Poljana Križevačka, Gračina, Bukovje Križevačko, Cubinec, Majurec i Lemeš Križevački te će priključenost na sustav javne odvodnje na području aglomeracije iznositi 91%. U preostalim naseljima (Lemeš, Veliki Raven, Mali Raven, Stara Ves Ravenska, Špiranec, Sveti Martin, Bojnikovec, Dijankovec, Erdovec, Podgajec i Kloštar Vojakovački) koja su u Studiji izvedivosti obuhvaćena projektom predviđena je primjena individualnih sustava prikupljanja otpadnih voda (sabarne jame).

Tijekom 2022. godine nastavljeno je izvođenje radova na rekonstrukciji i izgradnji sustava vodoopskrbe i odvodnje u sklopu projekta "Razvoj vodnokomunalne infrastrukture Aglomeracije Križevci". Radovi se izvode u prigradskim naseljima Mladine, Malom i Velikom Potočecu, Cubincu, Križevačkom Bukovju, Majurcu, Gračini, Križevačkoj Poljani, Greberancu te Vrbovečkoj i Zagorskoj ulici. Rekonstrukcija vodovodne mreže izvodi se u Zagorskoj ulici i ulici kralja Tomislava.

---

<sup>14</sup> izvor podataka: VODNE USLUGE d.o.o. Križevci (BROJ: 1994-2/2023 od 17.1.2023.)

Do kraja 2022. godine u vodoopskrbi i odvodnji izgrađeno je i rekonstruirano:

- 11.800 metara vodovodne mreže,
- 40.600 metara odvodnje,
- 480 priprema za vodovodne kućne priključke,
- 1.020 priprema za kućne priključke odvodnje.

Za aktivnost "Izgradnje uređaja za pročišćavanje otpadnih voda III. stupnja pročišćavanja i kapaciteta 22.000 ES" izvodi se tehnološko projektiranje i izrada projekta. U sklopu aktivnosti "Nabava opreme za redovito održavanje sustava vodoopskrbe i odvodnje" isporučeni su traktor, kombinirani bager, kamion i dva kombi vozila te specijalno vozilo za čišćenje sustava odvodnje i inspekcijsko vozilo CCTV. Isporučka opreme, odnosno vozila za ispumpavanje sabirnih jama kapaciteta 5m<sup>3</sup> očekuje se u 2023. godini.

Ukupno ispuštanje pročišćenih otpadnih voda iz UPOV-a (fakturirano) iznosilo je u 2022. godini 556.139 m<sup>3</sup>, a ispuštanje svih pročišćenih otpadnih voda iz UPOV-a 1.009.807 m<sup>3</sup>.

#### UREĐENJE VODOTOKA I OBRANA OD POPLAVA

Na području Grada Križevaca i okolice izvedene su regulacije većih vodotoka u dijelovima koji pripadaju Gradu Križevcima: Glogovnica, Kamešnica i Črnec. Navedeni vodotoci kategorizirani su kao vodotoci prvog reda prema Odluci o popisu voda I. reda (NN, 79/10). Duljine navedenih vodotoka I. reda kroz područje Grada Križevaca dana je tablicom:

Tablica 33. VODOTOCI I. REDA

Naziv vodotoka	duljina (km)
Glogovnica	29,30
Kamešnica	4,10
Črnec	9,50
<b>UKUPNO</b>	<b>42,90</b>

izvor podataka: VGI za mali sliv Česma-Glogovnica

Pored vodotoka I. reda, postoje i vodotoci II. reda te melioracijski kanali III. i IV. reda, čiji je broj i duljina iskazana u priloženoj tablici:

Tablica 34. VODOTOCI II. REDA I MELIORACIJSKI KANALI III. I IV. REDA

Naziv	broj	duljina (km)
vodotoci II. reda	40	193,60
melioracijski kanali III. i IV. reda	141	97,13
<b>UKUPNO</b>	<b>181</b>	<b>290,73</b>

izvor podataka: VGI za mali sliv Česma-Glogovnica

Na području Grada Križevaca izgrađena je akumulacija Čabraji (0,073 km<sup>2</sup>) te retencije Ivanec (0,51 km<sup>2</sup>) i Ivanično brdo (0,062 km<sup>2</sup>). Retencije Ivanec i Ivanično brdo služe za obranu od poplava grada Križevaca tako da se u njima zadržava voda u kišnom razdoblju te kontrolirano ispušta kada se stvore uvjeti za to.

Tablica 35. PREGLED UGOVORENIH RADOVA U RAZDOBLJU 2019. DO 2022. GODINA

ugovoreni radovi	iznos (kn)			
	2019.	2020.	2021.	2022.
preventivna, redovna, izvanredna obrana od poplava i leda te ostali troškovi u funkciji održavanja voda I. i II. reda	1.317.300	1.912.600	1.170.000	1.850.000
održavanje detaljnih melioracijskih građevina za odvodnju i navodnjavanje	400.000	400.000	400.000	400.000
<b>UKUPNO</b>	<b>1.717.300</b>	<b>2.312.600</b>	<b>1.570.000</b>	<b>2.250.000</b>

## GOSPODARENJE OTPADOM <sup>15</sup>

Grad Križevci su prema ocjenama Fonda za zaštitu okoliša i energetske učinkovitost među najboljim gradovima po pitanju gospodarenja otpadom. Komunalni i neopasni (inertni otpad) otpad s područja Grada Križevaca (i Općina Gornja Rijeka, Kalnik, Sveti Petar Orehovec i Sveti Ivan Žabno) odlaže se na odlagalištu komunalnog i neopasnog otpada Ivančino brdo, potkategorije: Odlagalište anorganskog neopasnog otpada s niskim sadržajem organske/biorazgradive tvari. Odlagalište, površine 2,6 ha otvoreno je 1957. godine, a njime upravlja tvrtka Komunalno poduzeće d.o.o. iz Križevaca, koje posjeduje okolišnu dozvolu, tj. Rješenje o okolišnoj dozvoli izdano od Ministarstva zaštite okoliša i prirode.

Osnovni tehnički podaci o odlagalištu:

Ukupna površina odlagališta:	2,65 ha
Ukupni kapacitet aktivne plohe odlagališta:	106.500 m <sup>3</sup>
Dopuštena godišnja količina odloženog otpada:	9.197 t/god

Odlagalište otpada čine:

- sanirani i zatvoreni dio odlagališta s ugrađenim završnim pokrovnim slojem, površine oko 1,1 ha;
- popunjeni prostor neopasnim otpadom površine 0,8 ha u sklopu kojeg je odvojeni, popunjeni prostor azbestnim otpadom površine 700 m<sup>2</sup>,
- nova ploha na kojoj se trenutno odlaže neopasni otpad površine je 0,65 ha;
- nova ploha za odlaganje azbestnog otpada površine 2.100 m<sup>2</sup>.

Odlagalište ima dovoljno veliku površinu za izvođenje postupaka preuzimanja i provjere predanog otpada te za parkiranje i okretanje dostavnih vozila.

Komunalno poduzeće d.o.o. izvršilo je proširenje postojećeg odlagališta otpada izgradnjom nove kazete za odlaganje otpada sjeverno od aktivne plohe za odlaganje otpada. U sklopu lokacije odlagališta otpada „Ivančino brdo“ tvrtka Komunalno poduzeće d.o.o. planira izgraditi reciklažno dvorište za građevinski otpad. U proteklom razdoblju nabavljen je stroj za zbijanje otpada (kompaktor), namijenjen odlagalištu otpada "Ivančino brdo".

Organiziranim skupljanjem i odvozom komunalnog otpada obuhvaćeni su grad Križevci i sva ostala naselja, te je obuhvaćenost 100%.

Tablica 36. UKUPNA KOLIČINA SAKUPLJENOG KOMUNALNOG OTPADA U OKVIRU JAVNE USLUGE

godina	ukupno sakupljeni otpad u sklopu javne usluge (t)	miješani komunalni otpad sakupljen u sklopu javne usluge (t)	broj stanovnika obuhvaćenih organiziranim sakupljanjem komunalnog otpada	kg/stanovnik	stopa odvojenog sakupljanja (%)
2019.	4.929	2.965	21.122	233	-
2020.	5.351	2.744	21.122	253	-
2021.	5.341	2.870	19.052	280	46,3

izvor podataka: HAOP Hrvatska agencija za okoliš i prirodu, Izvješća o komunalnom otpadu

Kako je ukupna količina sakupljenog komunalnog otpada 2021. godine iznosila 5.341 t, ukupna količina sakupljenog otpada po stanovniku iznosila je oko 280 kg, a stopa odvojenog sakupljanja 46,3%.

Tablica 37. KOLIČINE ODVOJENO SAKUPLJENIH FRAKCIJA KOMUNALNOG OTPADA U OKVIRU JAVNE USLUGE

godina	frakcija (t)						
	papir	plastika	staklo	metal	glomazni otpad	tekstil	biootpad
2020.	576,18	309,40	97,20	95,98	516,88	18,17	694,55
2021.	301,02	605,87	93,78	69,25	520,98	15,67	687,46

izvor podataka: HAOP Hrvatska agencija za okoliš i prirodu, Izvješća o komunalnom otpadu

<sup>15</sup> izvori podataka:

- KOMUNALNO PODUZEĆE d.o.o. (dostavljeno elektronskom poštom 13. prosinca 2022. godine)

Na području Grada Križevaca uspostavljen je rad jednog reciklažnog dvorišta na lokaciji u Cubincu. Za potrebe upravljanja reciklažnim dvorištem tvrtka Komunalno poduzeće d.o.o. je upisano u Očevidnik reciklažnih dvorišta pod rednim brojem REC-012.

U suradnji s Fondom za zaštitu okoliša i energetske učinkovitosti i Koprivničko-križevačkom županijom tvrtka Komunalno poduzeće d.o.o. nabavila je mobilno reciklažno dvorište koje služi za odvojeno sakupljanje i skladištenje manjih količina problematičnog i korisnog otpada iz kućanstava (otpada, kiseline, ambalaža od pesticida, fluorescentne cijevi, motorna ulja, boje, lakovi, deterdženti, baterije, akumulatori, električna i elektronička oprema, odjeća, tekstil, jestiva ulja i masti, lijekovi). Na području Grada Križevaca uspostavljen je sustav prikupljanja reciklabilnog otpada putem 45 zelenih otoka u Križevcima i okolnim naseljima za izdvojeno sakupljanje stakla, papira i tekstila. Otoci se sastoje od 1 do 4 kontejnera: papir, plastika, staklo i metal, zapremine od 1.100 do 1.500 l.

## 6. Zaštita i korištenje dijelova prostora od posebnog značaja

### 6.1. ZAŠTITA PRIRODE

PODRUČJA ZAŠTIĆENA TEMELJEM ZAKONA O ZAŠTITI PRIRODE:

Prema podacima Javne ustanove za upravljanje zaštićenim dijelovima prirode na području Koprivničko-križevačke županije na području Grada Križevaca se nalaze četiri zaštićena područja na temelju Zakona o zaštiti prirode (NN 80/13, 15/18, 14/19 i 127/19):

Tablica 38. ZAŠTIĆENE PRIRODNE VRIJEDNOSTI

Naziv zaštićenog područja	kategorija zaštite	akt o proglašenju	broj registra
Značajni krajobraz Kalnik	značajni krajobraz	Odluka o proglašenju Kalnika značajnim krajolikom "Službeni vjesnik" Općine Križevci broj 5/85	352
Park šuma Župetnica	park šuma	Odluka o proglašenju područja Župetnica posebno zaštićenim "Službeni vjesnik" Općine Križevci 5/83	344
Spomenik parkovne arhitekture – park kraj OŠ "Vladimir Nazor" u Križevcima	spomenik parkovne arhitekture	Rješenje Republičkog zavoda za zaštitu prirode - BROJ: UP/I 79-1971	277
Spomenik parkovne arhitekture - park kraj Više poljoprivredne škole u Križevcima	spomenik parkovne arhitekture	Rješenje Republičkog zavoda za zaštitu prirode - BROJ: UP/I 78-1971	278

izvor podataka: JU za upravljanje zaštićenim dijelovima prirode na području Koprivničko-križevačke županije

Površine zaštićenih područja na području Grada Križevaca iznose:

- značajni krajobraz Kalnik - oko 1.215 ha (od ukupno oko 4.200 ha),
- park šuma Župetnica - 39,24 ha,
- spomenik parkovne arhitekture (park kraj Više poljoprivredne škole u Križevcima) - 1,33 ha,
- spomenik parkovne arhitekture - park kraj OŠ "Vladimir Nazor" u Križevcima - 1,46 ha.

PODRUČJA EKOLOŠKE MREŽE RH:

Ekološka mreža RH, kao dio ekološke mreže Europske unije NATURA 2000, proglašena je Uredbom o ekološkoj mreži (NN broj 124/13 i 105/15). Ekološku mrežu RH čine:

- područja očuvanja značajna za vrste i stanišne tipove - POVS (područja značajna za očuvanje i ostvarivanje povoljnog stanja drugih divljih vrsta i njihovih staništa, kao i prirodnih stanišnih tipova) i
- područja očuvanja značajna za ptice - POP (područja značajna za očuvanje divljih vrsta ptica, kao i njihovih staništa, migratornih vrsta ptica, a osobito močvarna područja od međunarodne važnosti).

Na području Grada Križevaca nalazi se područje očuvanja značajno za ptice (POP) - HR1000008 Bilogora i Kalničko gorje, s površinom od oko 6.610 ha.

Tablica 39. PODRUČJA EKOLOŠKE MREŽE NATURA 2000 NA PODRUČJU GRADA KRIŽEVACA

redni broj	naziv područja	oznaka
1.	Područje očuvanja značajno za ptice - POP	Bilogora i Kalničko gorje
<b>UKUPNO: 1 područje; 6.610 ha</b>		

izvor podataka: HAOP - Hrvatska agencija za okoliš i prirodu



Prikaz područja ekološke mreže unutar Grada Križevaca

## 6.2. ZAŠTIĆENA KULTURNA DOBRA <sup>16</sup>

Kulturni potencijal Grada Križevaca, kao jednom od jedan od najstarijih gradova u kontinentalnoj Hrvatskoj, temelji se na bogatoj materijalnoj i nematerijalnoj kulturnoj i povijesnoj baštini. U pisanim dokumentima prvi puta se spominju u jednoj od ispostava kralja Bele III iz 1193. godine. Kroz svoju dugu, bogatu, slavnu i burnu povijest grad danas ima veliki potencijal za njegovanje kulturne, povijesne i vjerske tradicije i baštine, te ih je potrebno iz generacije u generaciju njegovati i razvijati.

Prema podacima iz Registra kulturnih dobara RH, koje vodi Ministarstvo kulture i medija, Uprava za arhive, knjižnice i muzeje (Sektor za digitalizaciju, dokumentaciju i registar, Služba za dokumentaciju i registar kulturnih dobara, Odjel za registar kulturnih dobara), na području Grada Križevaca temeljem Zakona o zaštiti i očuvanju kulturnih dobara (NN 69/99, 151/03, 157/03, 87/09, 88/10, 61/11, 25/12, 136/12, 157/13, 152/14, 98/15, 44/17, 90/18, 32/20, 62/20, 117/21 i 114/22) u Registar kulturnih dobara RH upisana su sljedeća kulturna dobra (zaštićena – Z i preventivno zaštićena – P):

Tablica 40. ZAŠTIĆENA I PREVENTIVNO ZAŠTIĆENA KULTURNA DOBRA NA PODRUČJU GRADA KRIŽEVACA

Registarski broj	Naziv dobra	Naselje	Vrsta	Klasifikacija
Z-7613	Gradsko groblje	Križevci, Helenski put	NEP (P)	memorijalne građevine
Z-7559	Župna crkva Presvetog Srca Isusova i sv. Ladislava	Mali Raven 5	NEP (P)	sakralne građevine
Z-7540	Crkva sv. Jurja	Đurđić 135	NEP (P)	sakralne građevine
Z-7539	Kapela sv. Helene	Sveta Helena 103	NEP (P)	sakralne građevine
Z-7514	Parohijska crkva sv. Save	Križevci	NEP (P)	sakralne građevine
Z-7511	Župna crkva sv. Barbare	Carevdar 140	NEP (P)	sakralne građevine
Z-7510	Inkunabule i knjige 16. i 17. st. Križevačke biskupije	Katedrala sv. Trojice Križevci, F. Račkoga 32	POK (Z)	zbirka knjižnog gradiva
Z-7492	Inventar katedrale Svete Trojice	Katedrala sv. Trojice Križevci, F. Račkoga 32	POK (Z)	sakralna/religijska zbirka
Z-7480	Ikonostas u crkvi sv. Velikomučenika Georgija	Crkva Velikomučenika Georgija Vojakovac 85	POK (P)	sakralni/religijski predmet
Z-6620	Kamena plastika „Barbarica“	Privatna kuća Gornja Glogovnica 93	POK (P)	kulturno-povijesni predmet
Z-5414	Inventar crkve Majke Božje Koruške	Crkva Majke Božje Koruške Križevci	POK (Z)	sakralna/religijska zbirka
Z-5374	Inventar crkve sv. Križa	Crkva sv. Križa, Križevci	POK (Z)	sakralna/religijska zbirka
Z-5309	Inventar crkve sv. Marije	Crkva Uznesenja BDM Donja Glogovnica 101	POK (Z)	sakralna/religijska zbirka
Z-3549	Kanonička kurija	Križevci, F. Račkoga 17	NEP (P)	stambene građevine
Z-3548	Kuća Oštrić	Križevci, I. Z. Dijanovečkog 19	NEP (P)	stambene građevine
Z-3369	Crkva sv. Margarete	Gornji Dubovec 1	NEP (P)	sakralne građevine
Z-2500	Crkva Velikomučenika Georgija	Vojakovac 85	NEP (P)	sakralne građevine
Z-2217	Arheološko nalazište Karane	Karane	NEP (A)	kopnena arheološka zona/nalazište
Z-2215	Crkva Uznesenja BDM	Donja Glogovnica 100	NEP (P)	sakralne građevine
Z-2183	Crkva sv. Florijana	Križevci, Trg Sv. Florijana 13	NEP (P)	sakralne građevine
Z-2079	Crkva Majke Božje Koruške	Križevci, Koruška 2	NEP (P)	sakralne građevine
Z-2078	Crkva sv. Križa	Križevci, Trg bana Lackovića 7	NEP (P)	sakralne građevine
Z-2076	Crkva sv. Ane s pavlinskim samostanom	Križevci, I. Z. Dijanovečkog 1	NEP (P)	sakralni kompleksi
Z-2075	Crkva sv. Marka Križevčanina	Križevci, Trg Sv. Marka Križevčanina 1	NEP (P)	sakralne građevine
Z-1901	Katedrala sv. Trojice	Križevci, F. Račkoga 32	NEP (P)	sakralne građevine
Z-1899	Crkva sv. Katarine	Erdovec, Sveta Katarina 30	NEP (P)	sakralne građevine

<sup>16</sup> izvori podataka: MINISTARSTVO KULTURE I MEDIJA, Registar kulturnih dobara RH (www.min-kulture.hr)



Z-1782	Crkva sv. Nikolaja	Osijek Vojakovačk, Dretvari 44	NEP (P)	sakralne građevine
Z-1781	Crkva sv. Petra	Apatovec, Brežanci 3	NEP (P)	sakralne građevine
RZG-0507-1969.	Zgrada, spomeničko mjesto	Carevdar	NEP (P)	memorijalne građevine
RZG-0742-1985.	Kulturno - povijesna cjelina Križevci	Crkva sv. Jurja Križevci, Đurđić 135	NEP (C)	urbana cjelina
P-6580	Oltar Poklonstva kraljeva	Đurđić	POK (P)	sakralni/religijski predmet
P-6354	Inventar crkve sv. Marka Križevčanina	Crkva sv. Marka Križevčanina Križevci	POK (Z)	sakralna/religijska zbirka
P-6205	Orgulje u crkvi sv. Ladislava	Crkva sv. Ladislava, Mali Raven	POK (P)	glazbeni instrumenti
P-6141	Orgulje u crkvi sv. Margarete	Crkva sv. Margarete Gornji Dubovec	POK (P)	glazbeni instrumenti
P-6140	Orgulje u crkvi Uznesenja Blažene Djevice Marije	Crkva Uznesenja BDM, Donja Glogovnica	POK (P)	glazbeni instrumenti
P-6138	Orgulje u crkvi sv. Barbare	Crkva sv. Barbare, Carevdar	POK (P)	glazbeni instrumenti

izvor podataka: Registar kulturnih dobara RH (Ministarstvo kulture i medija, Uprava za arhive, knjižnice i muzeje (Sektor za digitalizaciju, dokumentaciju i registar, Služba za dokumentaciju i registar kulturnih dobara, Odjel za registar kulturnih dobara)

Realizacija je provedena za sve programe u 100% iznosu (svi programi su neznatno prelazili odobrena sredstva što je nadoknadio nositelj programa). Riječ je o dva odvojena programa financirana iz proračuna RH i to:

- Financiranje javnih potreba u kulturi - Program zaštite i očuvanje kulturnih dobara,
- Program hitnih mjera temeljem Odluka o određivanju i provođenju hitnih mjera zaštite na kulturnim dobrima od 26. travnja 2021. godine.

Za financiranje arheološke baštine na području Grada Križevaca nije bilo podnesenih zahtjeva niti su odobrena bilo kakva sredstva.

Tablica 41. PREGLED PROVOĐENJA PROGRAMA ZAŠTITE I OČUVANJA KULTURNIH DOBARA 2019. – 2022.

PROGRAM	godina	iznos (kn)
<b>Program zaštite i očuvanja nematerijalnih kulturnih dobara</b>		
Križevci, Spelancija i škola štatuta	2020.	10.000
Križevci, Spelancija i škola štatuta	2022.	10.000
<b>Program zaštite na nepokretnim kulturnim dobrima</b>		
Apatovec, Crkva sv. Petra	2019.	80.000
Donja Glogovnica, Crkva Uznesenja BDM		100.000
Erdovec, Crkva sv. Katarine		50.000
Gornji Dubovec, Crkva sv. Margarete		100.000
Donja Glogovnica, Crkva Uznesenja BDM	2020.	290.000
Križevci, Crkva sv. Ane s pavlinskim samostanom		200.000
Križevci, Katedrala sv. Trojice		100.000
Carevdar, Crkva sv. Barbare	2021.	200.000
Donja Glogovnica, Crkva Uznesenja BDM		300.000
Križevci, Crkva sv. Ane s pavlinskim samostanom		80.000
Križevci, Katedrala sv. Trojice		300.000
Carevdar, Crkva sv. Barbare	2022.	500.000
Donja Glogovnica, Crkva Uznesenja BDM		300.000
Križevci, Katedrala sv. Trojice		300.000

Program zaštite na pokretnim kulturnim dobrima		
Donja Glogovnica, Crkva Uznesenja BDM, oltar sv. Blaža	2019.	50.000
Đurđić, Crkva sv. Jurja mučenika, oltar BDM, 18. st.		28.275
Đurđić, Crkva sv. Jurja mučenika, oltar sv. Tri Kralja, 18. st.		50.000
Križevci, Knjižnica Križevačke eparhije, inkunabule i knjige		20.000
Đurđić, Crkva sv. Jurja Mučenika, oltar BDM, 18. st.	2020.	16.000
Glogovnica, Crkva Uznesenja BDM, oltar sv. Blaža, 1663. g.		60.000
Križevci, Crkva sv. Križa, okvir slike Mučeništva sv. Erazma		30.000
Donja Glogovnica, Crkva Uznesenja BDM, oltar sv. Blaža	2021.	70.000
Đurđić, Crkva sv. Jurja Mučenika, oltar sv. Tri Kralja		50.000
Križevci, Crkva sv. Križa, okvir slike "Martirij sv. Erazma"		26.000
Križevci, Knjižnica Križevačke eparhije, inkunabule i knjige		10.000
Donja Glogovnica, Crkva Uznesenja BDM, oltar sv. Vida i sv. Križa	2022.	35.000
Đurđić, Crkva sv. Jurja Mučenika, oltar sv. Tri Kralja, S. Severin		37.000
Križevci, Crkva sv. Križa, okviri slika "Dvadeset pet mučenika" i "Sv. Ivan Nepomuk"		25.000
Križevci, Knjižnica Križevačke eparhije, inkunabule i knjige		20.000
<b>UKUPNO</b>		<b>3.447.275</b>

izvor podataka: Ministarstvo kulture i medija, Uprava za zaštitu kulturna baštine, Konzervatorski odjel u Bjelovaru

Tablica 42. PREGLED PROVOĐENJA HITNIH MJERA ZAŠTITE KULTURNIH DOBARA NA POTRESOM  
POGOĐENOM PODRUČJU I NJIHOVU FINANCIRANJU

Naselje	naziv kulturnog dobra	iznos (kn)	Stanje realizacije 9.6.2021.	Stanje realizacije 27.9.2021.	Stanje realizacije hitne mjere	Dodatna sredstva hitne mjere	Nastavak radova konstrukcijska sanacija
Apatovec	Crkva Sv. Petra	325.600,00	Osigurana snimka postojećeg stanja. Odabran izrađivač Elaborata OPSK i tehničke dokumentacije	Radovi u tijeku	OKONČANO	NE	DA
Gornji Dubovec	Crkva Sv. Margarete	346.300,00		Djelomično situirano	OKONČANO	NE	DA
Mali Raven	Crkva Sv. Ladislava	443.500,00		Radovi u tijeku	OKONČANO	NE	DA
<b>UKUPNO</b>		<b>1.115.400</b>					

izvor podataka: Ministarstvo kulture i medija, Uprava za zaštitu kulturna baštine, Konzervatorski odjel u Bjelovaru

## 7. Obvezni prostorni pokazatelji

Prema odredbama članka 8. Pravilnika o sadržaju i obveznim prostornim pokazateljima izvješća o stanju u prostoru (NN 48/14 i 19/15) sastavni dio Izvješća o stanju u prostoru Grada Križevaca su slijedeći obvezni prostorni pokazatelji:

Tablica 43. OBVEZNI PROSTORNI POKAZATELJI IZVJEŠĆA O STANJU U PROSTORU GRADA KRIŽEVACA

	osnovna tematska cjelina	skupina pokazatelja		pokazatelj		izvor podataka
<b>1.</b>	<b>OPĆI POKAZATELJI RAZVOJNIH KRETANJA</b>					
1.1.	DEMOGRAFSKA STRUKTURA	A. Razmještaj i struktura stanovništva	1.	Broj stanovnika 2021.	18.949	DZS
			2.	Indeks kretanja broja stanovnika (2021./2011.)	89,7	
			3.	Prirodni prirast stanovništva (broj osoba -prosjek 2019. - 2021.)	-113	
		B. Razmještaj i struktura domaćinstava	1.	Broj kućanstava 2021.	6.318	
			2.	Indeks rasta broja kućanstava (2021./2011.)	92,0	
			3.	Prosječna veličina kućanstva 2021. (broj osoba)	2,99	
1.2.	SOCIJALNO-GOSPODARSKA STRUKTURA	Ekonomski razvoj	1.	Indeks razvijenosti	102,82	MRRFEU
			2.	Stupanj razvijenosti	VI.	
<b>2.</b>	<b>STRUKTURA NASELJA I PODRUČJA ZA RAZVOJ IZVAN NASELJA</b>					
2.1.	OBILJEŽJA SUSTAVA NASELJA	Razmještaj, gustoća naselja i naseljenosti	1.	Broj naselja	60	DZS
			2.	Gustoća naselja 2021.	227 naselja/ 1.000 km <sup>2</sup>	
			3.	Gustoća naseljenosti 2021.	72,24 stanovnika/km <sup>2</sup>	
2.2.	KORIŠTENJE ZEMLJIŠTA U NASELJIMA	A. Površina naselja	1.	Površina JLS	263,72 km <sup>2</sup> (26.372 ha)	PPUG Križevaca
		B. Građevinska područja (GP)	1.	Površina GP naselja i povremenog stanovanja - ukupno planirana	3.089,60 ha	PPUG
			2.	Udio GP u odnosu na ukupnu površinu JLS	11,7%	
			3.	Udio izgrađenog GP u odnosu na ukupnu površinu JLS	7,2%	
			4.	Udio neizgrađenog GP u odnosu na ukupno GP	4,5%	
			5.	Udio neuređenog GP u odnosu na ukupno GP	nije zasebno iskazano	
			6.	Broj stanovnika / ukupna površina GP	6,13 stanovnika/ha	
			7.	Broj stanovnika / izgrađena površina GP	10,03 stanovnika/ha	
8.	Broj stanovnika / neizgrađena površina GP	15,77 stanovnika/ha				

osnovna tematska cjelina	skupina pokazatelja	pokazatelj		izvor podataka	
2.3. IZDVOJENA GRAĐEVINSKA PODRUČJA (IZVAN NASELJA)	Izdvojena građevinska područja (IGP)	1.	Površina izdvojenog građevinskog područja izvan naselja - ukupno planirana	425,5 ha 0,022 ha/st.	PPUG GUP
		2.	Površina i udio površine IGP pojedine namjene u odnosu na ukupnu površinu IGP:		
		2.a.	Ugostiteljsko-turistička namjena	8,0 ha 1,9%	
		2.b.	Gospodarska namjena	139,6 ha 32,8% 0,007 ha/st.	
		2.c.	Sport i rekreacija	-	
		2.d.	Područja posebne namjene	73,0 17,1%	
		2.e.	Površina groblja	9,0 ha 2,1%	
		2.f.	Infrastrukturalna namjena (zona strateških projekata i solarna elektrana)	195,9 ha 46,0%	
		3.	Ukupni planirani smještajni kapacitet u TRP	-	
4.	Broj turističkih postelja po km <sup>2</sup> obalne crte	-			
<b>3. POSTOJEĆA INFRASTRUKTURNA OPREMLJENOST</b>					
3.1. PROMETNA INFRASTRUKTURNA	A. Cestovni promet	1.	Duljina cesta po vrstama:		Hrvatske ceste  ŽUC Koprivničko-križevačke županije
			- državne ceste	32,53 km	
			- županijske ceste	70,99 km	
			- lokalne ceste	96,03 km	
		2.	Udio pojedinih vrsta cesta:		
			- državne ceste	16,3%	
	- županijske ceste		35,5%		
	3.	Cestovna gustoća (dužina cesta / površina područja)	0,757 km <sup>1</sup> /km <sup>2</sup>		
	B. Željeznički promet	1.	Duljina pruge prema vrsti		HŽ - Infrastruktura
			- međunarodna želj. pruga	19,57	
			- pruga za lokalni promet	4,72	
		2.	Udio pojedinih vrsta željezničkih pruga:		
- međunarodna želj. pruga			80,6%		
- pruga za lokalni promet			19,4%		
3.	Gustoća željezničkih pruga (dužina / površina područja)	0,092 km <sup>1</sup> /km <sup>2</sup>			

	osnovna tematska cjelina	skupina pokazatelja		pokazatelj		izvor podataka	
		C. Zračni promet	1.	Broj zračnih luka prema vrstama	-	-	
			2.	Površina zračnih luka	-		
		D. Pomorski promet	1.	Broj luka prema vrsti	-	-	
			2.	Površina kopnenog dijela luke	-		
			3.	Luke nautičkog turizma prema broju vezova	-		
		E. Riječni promet	1.	Broj riječnih luka prema veličini i rijeci	-	-	
			2.	Klasa i duljina plovni putova	-		
		F. Elektroničke komunikacije	1.	Broj lokacija postojećih baznih stanica i broj stanica na 100 stanovnika	21 0,11/100 st.	HAKOM	
3.2.	ENERGETSKA INFRASTRUKTURA	A. Opskrba električnom energijom	1.	Duljina elektroopkrbnih vodova	220,4 km	HOPS HEP-ODS Elektra Bjelovar	
			Udio i duljina elektroopkrbnih vodova prema vrsti:				
			- dalekovod 400 kV		7,4% 16,4 km		
			- dalekovod 110 kV		10,4 % 22,9 km		
			- dalekovod 35 kV		9,7 % 21,5 km		
			- dalekovod 10(20) kV		72,4 % 159,6 km		
		B. Opskrba plinom	1.	Duljina plinovoda	122,8 km	PLINACRO RADNIK - PLIN	
			Udio prema vrsti plinovoda:				
			2.	- magistralni plinovod	4,8 km 3,9%		
					- distribucijski plinovodi	118,0 km 96,1%	
		C. Opskrba naftom	1.	Duljina naftovoda:	-	INA	
3.3.	OPSKRBA VODOM I ODVODNJA OTPADNIH VODA	A. Opskrba pitkom i tehnološkom vodom	1.	Duljina javne vodoopkrbne mreže	214,8 km	Vodne usluge	
			2.	Potrošnja pitke vode	740.000 m <sup>3</sup> /godišnje		
		B. Odvodnja i pročišćavanje otpadnih voda	1.	Duljina kanalizacijske mreže	73 km		
			2.	Uređaji za pročišćavanje otpadnih voda – broj i kapacitet	3 22.455 ES		
3.4.	GOSPODARENJE OTPADOM	Odlagališta otpada	1.	Broj i površina odlagališta prema vrsti	1 2,56 ha	Komunalno poduzeće	
			2.	Sanacija neuređenih odlagališta (broj, površina)	-		

		skupina pokazatelja		pokazatelj		izvor podataka	
<b>4. KORIŠTENJE I ZAŠTITA ZNAČAJNIH PROSTORA</b>							
4.1.	KORIŠTENJE PRIRODNIH RESURSA	A. Poljoprivreda	1.	Ukupna površina poljoprivrednog zemljišta	5.252,2 ha	PPUG	
			2.	Udio poljoprivrednog zemljišta	19,9%		
			3.	Površina poljoprivrednog zemljišta po stanovniku	0,277 ha/stanovniku		
		B. Šumarstvo	1.	Ukupna površina šumskog zemljišta	9.796,9 ha		
			2.	Udio šumskog zemljišta	37,1%		
			3.	Površina šumskog zemljišta po stanovniku	0,517 ha/stanovniku		
		C. Vode	1.	Površine površinskih voda (akumulacija)	58,3 ha		
			2.	Udio površina površinskih voda u odnosu na površinu JLS	0,002%		
			3.	Duljina vodotoka	333,6 km		
		D. Morska obala	1.	Morska obala - dužina obalne crte	-		
		E. Mineralne sirovine	1.	Broj i površina eksploatacijskih polja po vrstama mineralnih sirovina:			
				-	-		
		4.2.	ZAŠTIĆENE PRIRODNE VRIJEDNOSTI	Zaštićena područja prirode	1.		Broj i površina zaštićenih objekata prirodnih vrijednosti prema vrsti
- značajni krajobraz	1 1.215,00 ha						
- park šuma	1 39,24 ha						
- spomenik parkovne arhitekture	2 2,79 ha						
2.	Područja ekološke mreže, prema vrsti						
- POP	1 6.610,00 ha						
4.3.	KULTURNA DOBRA	Struktura registriranih kulturnih dobara	1.	Broj zaštićenih nepokretnih kulturnih dobara:			
				- kulturno-povijesna cjelina	1		
				- pojedinačno nepokretno kulturno dobro	21		
				- pokretno kulturno dobro	-		
			2.	Broj ili udio obnovljenih kulturnih dobara		-	
3.	Broj ili udio ugroženih kulturnih dobara		-				
4.4.	PODRUČJA POSEBNIH KARAKTERISTIKA*	Područja potencijalnih prirodnih i drugih nesreća		* opisano u tekstualnom dijelu Izvješća			

	osnovna tematska cjelina	skupina pokazatelja		pokazatelj		izvor podataka
<b>5. DOKUMENTI PROSTORNOG UREĐENJA</b>						
5.1.	POKRIVENOST PROSTORNIM PLANOVIMA	Pokrivenost PP prema razini planova i izvješća	1.	Broj donesenih PP:	0	GRAD KRIŽEVCI
				- PPUG	0	
				- GUP	0	
				- UPU	0	
				- DPU	0	
			2.	Broj donesenih izmjena i dopuna PP:	6	
				- PPUG	1	
				- GUP	2	
				- UPU	3	
			3.	Broj PP u izradi:	0	
				- PPUG	0	
				- GUP	0	
				- UPU	2	
5.2.	PROVEDBA PROSTORNIH PLANOVA		1.	Broj izdanih pojedinačnih akata prostornog uređenja po vrstama	936	UO K-KŽ
				- lokacijska dozvola	15	
				- građevinska dozvola	281	
				- uporabna dozvola	530	
				- rješenje o izvedenom stanju	110	
5.3.	URBANA PREOBRAZBA		1.	Broj PP ili pojedinačnih zahvata	-	GRAD KRIŽEVCI
			2.	Površina	-	
5.4.	URBANA SANACIJA		1.	Broj izdanih rješenja o ozakonjenju	-	UO K-KŽ
				- AZONIZ	-	
				- UO za prostorno uređenje, gradnju, zaštitu okoliša i zaštitu prirode	-	
			2.	Planovi sanacije, izmjene i dopune PP	-	





### III. ANALIZA PROVEDBE PROSTORNIH PLANOVA I DRUGIH DOKUMENATA

#### 1. Izrada prostornih planova

##### 1.1. PROSTORNI PLAN UREĐENJA GRADA KRIŽEVACA "Službeni vjesnik" Grada Križevaca, broj 3/05, 1/07, 1/09, 1/11, 1/13, 4/14, 4/15, 1/16-pročišćeni tekst, 7/20 i 8/20-pročišćeni tekst)

##### V. izmjene i dopune Prostornog plana uređenja Grada Križevaca, "Službeni vjesnik" Grada Križevaca, broj 7/20

V. izmjene i dopune PPUG-a Križevaca usvojene su 2020. godine, a ciljevi izrade bili su:

- usklađenje s važećim Zakonom o prostornom uređenju („Narodne novine“ broj 153/13, 65/17, 114/18 i 39/19) i ostalim zakonima i propisima koji su se izmijenili u razdoblju od usvajanja prethodnih izmjena i dopuna PPUG-a,
- usklađenje s važećim Prostornim planom Koprivničko-križevačke županije,
- prenošenje grafičkog dijela PPUG-a u novi koordinatni sustav (HTRS90/TM),
- prenošenje grafičkog dijela PPUG-a na važeću digitaliziranu katastarsku podlogu,
- utvrđivanje izgrađenog, izgrađenog/uređenog i neizgrađenog/neuređenog dijela građevinskih područja naselja u skladu sa strateškim opredjeljenjima Grada Križevaca (smanjenje obveze izrade UPU-a) te odredbama Zakona o prostornom uređenju,
- izmjene granica građevinskog područja naselja prema pojedinačnim zahtjevima građana za koje se analizom ustanovi opravdanost zahtjeva,
- izmjene PPUG-a u skladu sa zahtjevima javnopravnih tijela,
- usklađenje s izvedenim stanjem na terenu,
- usklađenje sa smjernicama razvoja Grada Križevaca u pogledu daljnjeg razvoja poljoprivrede, turizma i malog gospodarstva,
- ispravak nedostataka utvrđenih prilikom provedbe PPUG-a kroz revidiranje Odredbi za provođenje.

Stručni izrađivač V. ID PPUG-a Križevaca je bila tvrtka URBING d.o.o. iz Zagreba.

##### Prostorni plan uređenja Grada Križevaca – pročišćeni tekst Odredbi za provedbu, "Službeni vjesnik" Grada Križevaca, broj 8/20

Odbor za Statut, Poslovnik i propise Gradskog vijeća Grada Križevaca utvrdio je pročišćeni tekst Odredbi za provedbu Prostornog plana uređenja Grada Križevaca, koja je objavljena u "Službenom vjesniku" Grada Križevaca broj 8/20.

##### 1.2. GENERALNI URBANISTIČKI PLAN KRIŽEVACA "Službeni vjesnik" Grada Križevaca, broj 3/05, 1/07, 1/09, 6/11, 8/11-ispravak, 4/14, 7/17, 1/18-pročišćeni tekst, 7/20, 8/20-pročišćeni tekst i 3/22)

##### V. izmjene i dopune Generalnog urbanističkog plana Križevaca, "Službeni vjesnik Grada Križevaca", broj 7/20

V. izmjene i dopune GUP-a grada Križevaca usvojene su 2020. godine, a ciljevi izrade bili su:

- usklađenje s postojećim prostornim planovima i zakonskom regulativom,
- očuvanje zaštićenih prirodnih vrijednosti na području zahvata GUP-a,
- zaštita i očuvanje kulturne baštine na području zahvata GUP-a,
- preispitivanje i osiguranje potrebnih kapaciteta sadržaja društvenih i javnih namjena na području zahvata GUP-a,
- preispitivanje i unapređenje prometne mreže i infrastrukturnih sustava,
- racionalno i održivo komunalno opremanje građevinskog zemljišta,
- otklanjanje uočenih neusklađenosti između tekstualnog i grafičkog dijela GUP-a,
- preispitivanje mogućnosti proširenja pojedinih postojećih gospodarskih djelatnosti, i
- revidiranje Odredbi za provođenje GUP-a.

Stručni izrađivač V. ID GUP-a Križevaca je bila tvrtka URBING d.o.o. iz Zagreba.

## **Generalni urbanistički plan grada Križevaca - pročišćeni tekst Odredbi za provedbu, "Službeni vjesnik" Grada Križevaca, broj 7/20**

Odbor za Statut, Poslovnik i propise Gradskog vijeća Grada Križevaca utvrdio je pročišćeni tekst Odluke o donošenju Generalnog urbanističkog plana uređenja grada Križevaca, koja je objavljena u "Službenom vjesniku" Grada Križevaca broj 8/20.

## **VI. izmjene i dopune Generalnog urbanističkog plana Križevaca, "Službeni vjesnik Grada Križevaca", broj 3/22**

VI. izmjene i dopune GUP-a grada Križevaca usvojene su 2022. godine, a ciljevi izrade bili su:

- promjena namjene uz Potočku ulicu iz namjene R1/T u namjenu D5,
- promjena namjene iz M1 u M2 u svrhu realizacije projekta izgradnje nove zgrade Veterinarskog zavoda
- promjena namjene dijela pretežito stambene zone „Posrednji put“ iz namjene K u namjenu M1 u skladu s rješenjima parcelacije iz ID UPU-a Posrednji put,
- rješavanje problema gradnje postaje za opskrbu prijevoznih sredstava gorivom (benzinska postaja) izuzetne uređenosti ili promjenom namjene iz K u I ili izmjenom odredbi za provedbu koje će definirati izgradnju takvih građevina unutar namjene K,
- promjena namjene u Ulici kralja Tomislava iz namjene R u namjenu IS - pristupna cesta do pogona tvrtke Radnik; pomak koridora prema stvarnom stanju,
- promjena namjene uz Ulicu Ivana Lepušića 5 iz namjene G u namjenu Z,
- prenamjena prostora iz namjene Z u namjenu M1 zbog interesa za gradnju,
- promjena načina gradnje na kartografskom prikazu 4.2. GUP-a Način gradnje iz obiteljski način u mješoviti način gradnje,
- promjena namjene iz namjene I u namjenu I/D zbog interesa gradnje učeničkog praktikuma za strukovna zanimanja građevinskih struka,
- promjena namjene dijela parcele iz namjene M1 u namjenu M2,
- izmjena i dopuna u kartografskom prikazu: Uvjeti korištenja i područja primjene mjera uređenja i zaštite - stavljanje izvan snage, odnosno brisanje obuhvata planova: Zapadna strana Markovićeve ulice, Istočna strana Markovićeve ulice i Župetnica,
- izmjena i dopuna u kartografskom prikazu: Uvjeti korištenja i područja primjene mjera uređenja i zaštite - proširenje obuhvata UPU-a Kosov Breg u skladu s Programom za izradu UPU-a,
- izmjene i dopune u kartografskom prikazu 1. Korištenje i namjena površina, u dijelu namjene pod oznakom D6/Z na području Ratarne,
- izmjene i dopune odredbi za provedbu plana u svrhu usklađivanja sa stvarnim stanjem na terenu, kao i u svrhu jasnije provedbe Plana.

Stručni izrađivač VI. ID GUP-a Križevaca bila je tvrtka URBING d.o.o. iz Zagreba.

### **1.3. URBANISTIČKI PLANOVI UREĐENJA**

U razdoblju od 2019. do 2022. godine doneseni su sljedeći urbanistički planovi uređenja:

#### **Urbanistički plan uređenja pretežito stambene zone "Posrednji put"**

Odluka o donošenju I. izmjena i dopuna Urbanističkog plana uređenja pretežito stambene zone "Posrednji put" ("Službeni vjesnik" Grada Križevaca, broj 6/21).

#### **Urbanistički plan uređenja "Gornji Čret"**

Odluka o donošenju III. izmjena i dopuna Urbanističkog plana uređenja "Gornji Čret" ("Službeni vjesnik" Grada Križevaca, broj 3/22).

#### **Urbanistički plan uređenja gospodarske zone "Cubinec"**

Odluka o donošenju II. izmjena i dopuna Urbanističkog plana uređenja gospodarske zone "Cubinec" ("Službeni vjesnik" Grada Križevaca, broj 10/20)

Odredbe za provedbu Urbanističkog plana uređenja gospodarske zone "Cubinec" – pročišćeni tekst ("Službeni vjesnik" Grada Križevaca, broj 12/20)

Odluka o donošenju III. izmjena i dopuna Urbanističkog plana uređenja gospodarske zone "Cubinec" ("Službeni vjesnik" Grada Križevaca, broj 6/22)

Odredbe za provedbu Urbanističkog plana uređenja gospodarske zone "Cubinec" – pročišćeni tekst ("Službeni vjesnik" Grada Križevaca, broj 7/22).

U razdoblju od 2019. do 2022. godine započeta izrada te izmjena i dopuna sljedećih urbanističkih planova uređenja:

**Urbanistički plan uređenja "Kosov Breg"**

Odluka o izradi Urbanističkog plana uređenja "Kosov Breg" ("Službeni vjesnik" Grada Križevaca, broj 1/22).

**Urbanistički plan uređenja pretežito stambene zone "Posrednji put"**

Odluka o izradi II. izmjena i dopuna Urbanističkog plana uređenja pretežito stambene zone "Posrednji put" ("Službeni vjesnik" Grada Križevaca, broj 6/22).

#### **1.4. PROVEDBENI URBANISTIČKI PLANOVI**

U razdoblju od 2019. do 2022. godine stavljeni su izvan snage sljedeći provedbeni urbanistički planovi i detaljni planovi uređenja:

**Provedbeni urbanistički plan „Markovićeve ulica-zapadna strana“**

**Provedbeni urbanistički plan „Gornji grad - istok“**

**Provedbeni urbanistički plan „Župetnica“**

Odluka o stavljanju izvan snage svih Provedbenih urbanističkih planova na području obuhvata Generalnog urbanističkog plana Grada Križevaca ("Službeni vjesnik" Grada Križevaca, broj 3/22).

**Detaljni plan uređenja "Novi centar"**

Odluka o stavljanju izvan snage Detaljnog plana uređenja "Novi centar" - južni dio bivšeg kompleksa vojarne "Ban Stjepan Lacković" u Križevcima ("Službeni vjesnik" Grada Križevaca, broj 6/21).

#### **1.5. OBVEZA IZRADE URBANISTIČKIH PLANOVA UREĐENJA**

Područja za koja se utvrđuje obveza izrade prostornih planova označena su na kartografskom prikazu broj 3. Uvjeti korištenja, uređenja i zaštite prostora PPUG-a Križevaca. Obvezna je izrada sljedećih urbanističkih planova uređenja:

- Urbanistički plana uređenja Gospodarske zone „Čret“ (izrađen),
- Urbanistički plana uređenja Gospodarske zone „Cubinec“ (izrađen),
- za neuređene dijelove građevinskih područja i područja predviđena za urbanu preobrazbu ili urbanu sanaciju,
- ostalih urbanističkih planova uređenja čija je izrada moguća ili se preporuča:
  - prostore središnjih dijelova (centara) naselja Glogovnica, Cubinec, Carevdar i Veliki Raven (središnja naselja), ukoliko zahvat predviđa promjenu građevne strukture tog dijela naselja - kod planiranja većih volumena, većih visina gradnje, netipičnog oblikovanja i drugih intervencija, kao što su izvedbe sportskih dvorana, školskih nadogradnji, trgovačkih centara i sličnih sadržaja, različitih od uobičajene građevne strukture u naselju,
  - za izgradnju građevina namijenjenih gospodarskoj djelatnosti koje se planiraju unutar građevinskih područja naselja kao kompleksna izgradnja na površini od 3,0 ha i više (zone gospodarske djelatnosti), te obuhvaćaju više različitih zahvata u prostoru, može se izraditi prostorni plan užeg područja čiji se obuhvat određuje odlukom o izradi plana,
  - za izgradnju sadržaja namijenjenih turističkoj djelatnosti, koji se planiraju kao kompleksna gradnja na površini većoj od 3,0 ha, bilo da se lociraju unutar građevinskih područja naselja ili izvan građevinskih područja naselja kao prateća djelatnost poljoprivrednih gospodarstava.

Obveza izrade provedbenih prostornih planova unutar područja obuhvaćenog Generalnim urbanističkim planom grada Križevaca utvrđena je za sljedeća područja:

- Urbanistički plan uređenja - stambena zona Kosov Breg,
- Urbanistički plan uređenja zone turističkog lječilišno-rekreacijskog kompleksa – Vrtlin,
- Urbanistički plan uređenja stambene zone – Potočka,
- Urbanistički plan uređenja stambene zone – Markovićeve ulica – zapad.

Temeljem posebnih odluka Gradskog vijeća Grada Križevaca u skladu s odredbama Zakona o prostornom uređenju, osim navedenih, moguća je izrada i drugih urbanističkih planova uređenja.

## 1.6. OBVEZA IZRADE PROSTORNOG PLANA PODRUČJA POSEBNIH OBILJEŽJA

Obveza izrade, te područje obvezne izrade prostornog plana šireg područja - Prostornog plana područja posebnih obilježja "Kalnik" utvrđeno je Prostornim planom Županije, a prikazano na kartografskom prikazu broj 3. Uvjeti korištenja, uređenja i zaštite prostora PPUG-a Križevaca.

## 2. Provedba prostornih planova

### 2.1. IZDAVANJE AKATA ZA PROVEDBU PROSTORNIH PLANOVA <sup>17</sup>

Zahvati u prostoru provode se u skladu sa prostornim planovima (PPUG, GUP i UPU) i posebnim propisima izdavanjem akta za provedbu (lokacijske dozvole, građevinske dozvole, dozvole za promjenu namjene i uporabu građevine, rješenja o utvrđivanju građevne čestice, potvrde parcelacijskog elaborata i drugi akti). Akte za provedbu prostornih planova na području Grada Križevaca izdaje Upravni odjel za prostorno uređenje, gradnju, zaštitu okoliša i zaštitu prirode – Ispostava Križevci te Ministarstvo prostornoga uređenja, graditeljstva i državne imovine ako je određeno posebnim propisom.

Prema podacima Upravnog odjela za prostorno uređenje, gradnju, zaštitu okoliša i zaštitu prirode – Ispostava Križevci, broj izdanih akata za provedbu prostornih planova po vrstama na području nadležnosti Ispostave Križevci u razdoblju od 2019. do 2022. godine je sljedeći:

Tablica 44. BROJ IZDANIH POJEDINAČNIH AKATA PROSTORNOG UREĐENJA ISPOSTAVE KRIŽEVCI ZA PODRUČJE NADLEŽNOSTI

naziv akta	godina				ukupno 2019. - 2022.
	2019.	2020.	2021.	2022.	
lokacijska dozvola	1	3	6	5	15
građevinska dozvola	60	61	75	85	281
uporabna dozvola	136	109	123	162	530
rješenje o izvedenom stanju	30	52	25	3	110
<b>UKUPNO</b>	<b>277</b>	<b>225</b>	<b>229</b>	<b>255</b>	<b>936</b>

izvor podataka: UO za prostorno uređenje, gradnju, zaštitu okoliša i zaštitu prirode Koprivničko-križevačke županije  
- Ispostava Križevci

### 2.2. URBANA PREOBRAZBA

Urbana preobrazba definirana je u Zakonu o prostornom uređenju kao skup planskih mjera i uvjeta kojima se bitno mijenjaju obilježja izgrađenog dijela građevinskog područja promjenom urbane mreže javnih površina, namjene i oblikovanja građevina i/ili rasporeda, oblika i veličine građevnih čestica.

PPUG-om Križevaca nisu posebno planirane mjere i uvjeti za urbanu preobrazbu.

### 2.3. OZAKONJENJE NEZAKONITO IZGRAĐENIH ZGRADA

Temeljem Zakona o postupanju s nezakonito izgrađenim zgradama (NN 86/12, 143/13 i 65/17) omogućeno je ozakonjenje nezakonito izgrađenih zgrada, dijelova zgrade izgrađenih bez akta kojim se odobrava građenje, odnosno protivno tom aktu, evidentiranih na digitalnoj ortofoto karti izrađenoj na temelju aerofotogrametrijskog snimanja Republike Hrvatske od 21. lipnja 2011. godine (DOF5/2011).

<sup>17</sup> izvor podataka: KOPRIVNIČKO-KRIŽEVAČKA ŽUPANIJA, UO za prostorno uređenje, gradnju, zaštitu okoliša i zaštitu prirode Koprivničko-križevačke županije – Ispostava Križevci

Koprivničko-križevačka županija je zaprimila oko 18.286 zahtjeva za ozakonjenje nezakonito izgrađenih zgrada. Velik dio zaprimljenih zahtjeva je bez potrebne dokumentacije tako da je svake godine sve više doneseno rješenja o odustajanju od podnesenih zahtjeva ili o odbijanju jer tražena dokumentaciju nije dostavljena u rokovima. Rješenja o izvedenom stanju na području Grada Križevaca donosi Upravni odjel za prostorno uređenje, gradnju, zaštitu okoliša i zaštitu prirode Koprivničko-križevačke županije - Ispostava Križevci.

## 2.4. URBANA SANACIJA

Urbana sanacija definirana je Zakonom o prostornom uređenju kao skup planskih mjera i uvjeta kojima se poboljšava karakter izgrađenih područja unutar i izvan granica građevinskog područja devastiranih nezakonitim građenjem i na drugi način. PPUG-om Križevaca nisu definirane planske mjere i posebni uvjeti za urbanu sanaciju.

## 3. Provedba drugih dokumenata koji utječu na prostor

---

### 3.1. STRATEGIJE, PLANOVI I PROGRAMI RAZVOJA

**PLAN RAZVOJA GRADA KRIŽEVACA ZA RAZDOBLJE OD 2021. - 2030. GODINE** "Službeni vjesnik" Grada Križevaca, broj 9/21

Krajem 2019. godine, istekom razdoblja provedbe prvog srednjoročnog strateško planskog dokumenta Grada Križevaca, Strategije razvoja za razdoblje od 2013. do 2020. godine, Grad Križevci je započeo aktivnosti na izradi **Plana razvoja Grada Križevaca za razdoblje od 2021. do 2030. godine**, koji će u narednom višegodišnjem razdoblju usmjeriti ulaganja Grada Križevaca u one razvojne projekte koji će doprinijeti ostvarenju zadanih posebnih i strateških ciljeva te razvojne vizije Križevaca 2030. godine. Novi strateško-planski dokument Grada Križevaca izrađen je vlastitim kapacitetima u okviru gradske uprave, a u suradnji s ustanovama, organizacijama, udrugama i drugim relevantnim subjektima s područja Križevaca te uz uključivanje građana.

Na temelju analize postojećeg socio-ekonomskog stanja, ocjene učinaka provedbe prethodne razvojne Strategije, analize razvojnih dokumenata više razine te problema, potreba i razvojnih potencijala Grada Križevaca identificiranih kroz pojedine faze pripreme, Plan razvoja Grada Križevaca za razdoblje od 2021. do 2030. godine definirao je sljedeću razvojnu viziju Križevaca 2030. godine:

**Križevci 2030. godine su energetska neovisan grad novih generacija odgajanih u duhu života u skladu s prirodom, brige za okoliš i održivog gospodarenja prirodnim resursima, obrazovanih da svojim znanjem i vještinama stvaraju nove vrijednosti lokalnog gospodarstva, poštuju i čuvaju bogatu križevačku kulturno-povijesnu baštinu i vode brigu o ranjivim skupinama društva**

Za ostvarenje ove vizije zadano je **pet strateških ciljeva i 17 posebnih ciljeva** koji će se nastojati ostvariti kroz naredno razdoblje:

1. Postizanje energetske neovisnosti i održivo gospodarenje prirodnim resursima:
  - povećanje udjela obnovljivih izvora energije u proizvodnji energije
  - povećanje ušteda energije, poboljšanje energetske učinkovitosti i smanjenje emisija CO<sub>2</sub>
  - zaštita i unaprjeđenje okoliša i prirodnih resursa
2. Povećanje konkurentnosti ljudskih resursa kroz ulaganja u učenje, znanost i inovacije:
  - poboljšanje kvalitete, raznolikosti i dostupnosti programa za odgoj, obrazovanje i brigu o djeci
  - poboljšanje srednjoškolskih programa i povećanje broja visokoobrazovanih građana
  - stvaranje sinergije obrazovanja, znanosti i gospodarstva
3. Razvoj lokalnog gospodarstva na principima održivosti i stvaranja novih vrijednosti:
  - podizanje konkurentnosti poljoprivredne proizvodnje
  - podizanje konkurentnosti poduzetništva i obrtništva
  - razvoj turističke djelatnosti
  - brendiranje grada

4. Podizanje kvalitete i standarda infrastrukture i javnih usluga:
  - digitalna transformacija i razvoj javnog sustava
  - pametna urbanizacija – razvoj prometne i komunalne infrastrukture
  - pametna urbanizacija – razvoj stambene infrastrukture
5. Razvoj lokalne zajednice na načelima društvene kohezije:
  - očuvanje kulturne baštine i razvoj kulturnog stvaralaštva
  - povećanje broja građana koji se bave sportom i rekreacijom
  - podizanje kvalitete i dostupnosti zdravstvene zaštite i socijalne skrbi
  - podizanje spremnosti za situacije nesreća i katastrofa.

Strategija razvoja Grada Križevaca za razdoblje 2013.-2020. godine definirala je 3 razvojna prioriteta u okviru kojih su utvrđena specifična područja djelovanja:

1. Razvoj konkurentnog gospodarstva baziranog na znanju i lokalnim kapacitetima
2. Ulaganje u znanje i zapošljavanje
3. Podizanje kvalitete života građana

S ciljem uključivanja javnosti u provedbu Plana razvoja, prilikom raspisivanja javnih poziva za uključivanje građana u provedbu razvojnih projekata koristit će se promotivni slogan "**Križevci 2030. kakve želimo - uključiti se!**".

Donosi se prikaz zadanih pokazatelja učinka, kojima se mjeri uspješnost postizanja strateških ciljeva te pokazatelji ishoda, kojima se mjeri uspješnost postizanja posebnih ciljeva utvrđenih Planom razvoja.

Tablica 45. USPJEŠNOST POSTIZANJA CILJEVA IZ PLANA RAZVOJA GRADA KRIŽEVACA

POKAZATELJ	POČETNA VRIJEDNOST	CILJNA VRIJEDNOST 2030.	IZVOR PODATKA
<b>SC1. 1. Postizanje energetske neovisnosti i održivo gospodarenje prirodnim resursima</b>			
Broj javnih objekata u vlasništvu Grada Križevaca s energetski učinkovitim nadogradnjama	4 (2021.)	12 (2030.)	Grad Križevci, UO nadležan za energetske učinkovitost
Postotak površinskih vodnih tijela unutar područja Grada Križevaca koja imaju konačno stanje umjereno ili bolje	16,67% (2021.)	50% (2030.)	Studija i strategija razvoja zelene infrastrukture Grada Križevaca
Ukupno postavljeno fotonaponskih sustava na području Grada Križevaca	16 (2021.)	800	HEP ODS d.o.o. Elektra Bjelovar
Ukupna priključna snaga proizvodnje instaliranih fotonaponskih sustava	278,33 kW (2021.)	5 MW	
<b>PC1.2. Povećanje ušteda energije, poboljšanje energetske učinkovitosti i smanjenje emisija CO2</b>			
Emisije stakleničkih plinova na razini općine po stanovniku	1,79 t CO2 (2010.)	0,92 t CO2	Akcijski plan energetske i klimatski održivog razvitka (SECAP) Grada Križevaca
Potrošnja energije u sektoru zgradarstva	151.597,77 MWh (2010.)	87.520,11 MWh	
<b>PC1.3. Zaštita i unaprjeđenje okoliša i prirodnih resursa</b>			
Prosječna ocjena izabranih javnih zelenih površina na području Grada Križevaca od strane građana (1 do 5)	3,06 (2020.)	4,2	Studija i strategija razvoja zelene infrastrukture Grada Križevaca
Stopa stambenog recikliranja otpada	32,97% (2019.)	60,00%	Ministarstvo energetike i održivog razvoja, Komunalno poduzeće d.o.o.
<b>SC2. Povećanje konkurentnosti ljudskih resursa kroz ulaganja u učenje, znanost i inovacije</b>			
Produktivnost po zaposlenome na području Grada Križevaca u odnosu na produktivnost po zaposlenome na području Republike Hrvatske mjerena ukupnim prihodima po zaposlenome	94,01% (2019.)	110,00%	FINA, Analiza financijskih rezultata poslovanja poduzetnika sa sjedištem u Gradu Križevcima
Produktivnost po zaposlenome na području Grada Križevaca u odnosu na produktivnost po zaposlenome na području Republike Hrvatske mjerena neto dobiti po zaposlenome	74,95% (2019.)	90,00%	
<b>PC2.1. Poboljšanje kvalitete, raznolikosti i dostupnosti programa za odgoj, obrazovanje i brigu o djeci</b>			
Postotak djece s područja Grada Križevaca na listi čekanja za upis u dječje vrtiće u odnosu na broj djece koja pohađaju redovne vrtičke programe	29,97% (2020.)	5,00%	Grad Križevci, primarno istraživanje
Broj osnovnih škola na području Grada Križevaca u kojima se provodi jednosmjenska nastava	1 (2020.)	3	Grad Križevci



<b>PC2.2. Poboljšanje srednjoškolskih programa i povećanje broja visokoobrazovanih građana</b>			
Postotak stanovnika koji imaju GED (test osnovnog obrazovanja) ili srednju školu	59,01% (2011.)	85,00%	DZS, popis stanovništva
Postotak stanovnika s prvostupničkom ili višom diplomom	12,83% (2011.)	20,00%	
<b>PC2.3. Stvaranje sinergije obrazovanja, znanosti i gospodarstva</b>			
Stopa nezaposlenosti općine	2,8% (2020.)	2,2%	HZZ, Područni ured Križevci
Broj poduzetnika koji posluju u stručnim, znanstvenim o tehničkim djelatnostima u odnosu na ukupan broj poduzetnika u svim djelatnostima	11,50% (2019.)	20,00%	FINA, Analiza financijskih rezultata poslovanja poduzetnika sa sjedištem u Gradu Križevcima
Prosječna mjesečna neto plaća po zaposlenome kod poduzetnika na području Grada Križevaca u odnosu na prosječnu mjesečnu neto plaća po zaposlenome na razini Republike Hrvatske	85,98% (2019.)	100,00%	
<b>SC3. Razvoj lokalnog gospodarstva na principima održivosti i stvaranja novih vrijednosti</b>			
Prosječni dohodak po stanovniku na području Grada Križevaca	25.605,68 kn (razdoblje 2014.-2016.)	38.000,00 kn	MRRFEU, Indeks razvijenosti
Ukupni prihodi općine (grada)	115.882.992,38 kn (2020.)	160.000.000,00 kn	Godišnji izvještaj o izvršenju proračuna
<b>PC3.1. Podizanje konkurentnosti poljoprivredne proizvodnje</b>			
Postotak poljoprivrednog zemljišta na području Grada Križevaca u javnom vlasništvu stavljen u funkciju	64% (2021.)	90%	Grad Križevci, UO nadležan za poljoprivredu
Broj obiteljskih poljoprivrednih gospodarstava na području Grada Križevaca	1.559 (2018.)	1.559	
<b>PC3.2. Podizanje konkurentnosti poduzetništva i obrtništva</b>			
Broj aktivnih poduzetnika na području Grada Križevaca	513 (2019.)	700	FINA
Trgovinski saldo (izvoz-uvoz)	121.583.000 kn (2019.)	150.000.000 kn	
Broj aktivnih obrtnika	331 (2021.)	400	Obrtni registar
<b>PC3.3. Razvoj turističke djelatnosti</b>			
Ukupan broj dolazaka na području Grada Križevaca	2.448 (2019.)	3.800	Turistička zajednica Grada Križevaca
Ukupan broj noćenja na području Grada Križevaca	5.510 (2019.)	8.500	
Ukupni prihodi ostvareni u djelatnosti pružanja smještaja te pripreme i usluživanja hrane na području Grada Križevaca	63.467.000 kn (2019.)	97.000.000,00 kn	FINA
<b>PC3.4. Brendiranje grada</b>			
Ocjena kvalitete života u Križevcima od strane stanovnika drugih gradova i županija u okruženju	2,949 (2021.)	4,0	Istraživanje javnog mnijenja
Postotak stanovnika drugih gradova i županija u okruženju koji nemaju nikakvu asocijaciju na pojam Križevci	27,0% (2021.)	5,0%	
<b>SC4. Podizanje kvalitete i standarda infrastrukture i javnih usluga</b>			
Ulaganja Grada Križevaca u nabavu i održavanje javne infrastrukture po stanovniku	1.537,22 kn po stanovniku (2020.)	1.800,00 kn po stanovniku	Proračun Grada Križevaca
Broj 'smart city' usluga dostupnih građanima na području Grada Križevaca	0 (2020.)	5	Grad Križevci
<b>PC4.1. Digitalna transformacija i razvoj javnog sustava</b>			
Broj javnih usluga u nadležnosti Grada Križevaca, proračunskih korisnika i trgovačkih društava u vlasništvu Grada koje pravne i fizičke osobe mogu obaviti online	2 (2020.)	20	Grad Križevci
Minimalna brzina širokopolasnog interneta dostupna kućanstvima na području Grada Križevaca	2 Mbit/s (2018.)	70 Mbit/s	
<b>PC4.2. Pametna urbanizacija – razvoj prometne i komunalne infrastrukture</b>			
Duljina neasfaltiranih cesta na području Grada Križevaca	745,3 km (2020.)	700,0 km	Grad Križevci, UO nadležan za gradnju
Postotak stanovnika koji imaju osiguranu pitku vodu i riješeno pitanje zbrinjavanja otpadnih voda	voda 83,16% odvodnja 49,85% (2020.)	100,00%	Komunalno poduzeće Križevci
<b>PC4.3. Pametna urbanizacija – razvoj stambene infrastrukture</b>			
Broj izgrađenih financijski pristupačnih stambenih jedinica po godini	0 (2020.)	1	Grad Križevci, UO nadležan za gradnju
Iznos raspodijeljene stambene pomoći (godišnje)	87.163,13 kn (2020.)	300.000,00 kn	Grad Križevci, UO nadležan za društvene djelatnosti

<b>SC5. Razvoj lokalne zajednice na načelima društvene kohezije</b>			
Broj organizacija civilnog društva koje su ostvarile sredstva iz Proračuna Grada Križevaca za projekte i programe od interesa za opće dobro na području Grada Križevaca	35 (2020.)	55	UO nadležan za društvene djelatnosti
Stopa siromaštva općine (grada) - broj osoba u riziku od siromaštva ili socijalne isključenosti (podatak za NUTS 2 Kontinentalna Hrvatska – prema prethodnoj klasifikaciji)	23,90% (2019.)	15,00%	Državni zavod za statistiku
<b>PC5.1. Očuvanje kulturne baštine i razvoj kulturnog stvaralaštva</b>			
Ukupno pohađanje festivala i kulturnih događanja	34.000 (2018.)	41.000	Turistička zajednica i Grad Križevci, UO nadležan za kulturu
Udio kulture u proračunu javnog sektora	3,10% (2020.)	3,50%	Financijski izvještaji – razina 23 (PR-RAS i RAS- funkcijski)
<b>PC5.2. Povećanje broja građana koji se bave sportom i rekreacijom</b>			
Broj građana uključenih u organizirane oblike bavljenja sportom i rekreacijom kroz rad sportskih klubova na području Grada Križevaca	2.520 (2020.)	2.770	Zajednica športskih udruga Križevaca
Udio sporta i rekreacije u proračunu javnog sektora	1,75% (2020.)	2,50%	Financijski izvještaji – razina 23 (PR-RAS i RAS- funkcijski)
<b>PC5.3. Podizanje kvalitete i dostupnosti zdravstvene zaštite i socijalne skrbi</b>			
Intervencije hitne medicinske pomoći na 1000 stanovnika	10.608 (2019.)	10.000	Zavod za javno zdravstvo Koprivničko- križevačke županije
Morbiditet	69.138 (2019.)	68.000	
Broj korisnika zajamčene minimalne naknade	103 (2020.)	90	Centar za socijalnu skrb Križevci
<b>PC5.4. Podizanje spremnosti za situacije nesreća i katastrofa</b>			
Broj požara na 10.000 stanovnika	25,09 (2020.)	35,51	Javna vatrogasna postrojba Grada Križevaca
Broj stanovnika uključenih u Civilnu zaštitu i osposobljenih za reagiranje u situacijama nesreća i stanovnika	100 (2020.)	500	Stožer Civilne zaštite Grada Križevaca

izvor podataka: Plana razvoja Grada Križevaca za razdoblje od 2021. do 2030. godine

U dokumentu PROVEDBENI PROGRAM GRADA KRIŽEVACA za razdoblje 2021. – 2025. godine navedeno je 15 potencijalnih razvojnih projekata za navedeno razdoblje procijenjene vrijednosti gotovo 200 milijuna kuna:

- razvoj pametnih naselja – projekt „Smart City“,
- izgradnja osnovne škole,
- Agro centar,
- Poduzetnički inkubator,
- CNC centar,
- „Korak dalje“ – socijalno poduzetništvo,
- Muzej Županijska palača,
- Teniski sportski centar,
- geotermalni izvor,
- energetska obnova zgrade Javne vatrogasne postrojbe Grada Križevaca
- energetska obnova zgrade Crvenog križa (početak radova očekuje se početkom 2023. godine),
- sportsko rekreacijski centar,
- rekreacijska staza,
- pješačko biciklistička staza,
- razvoj sustava navodnjavanja,
- rekonstrukcija ceste Križevčine.

#### **STUDIJA I STRATEGIJA RAZVOJA ZELENE INFRASTRUKTURE GRADA KRIŽEVACA DO 2027. GODINE** "Službeni vjesnik" Grada Križevaca, broj 7/20 (izrađivač: VITAPROJEKT d.o.o., Zagreb)

Grad Križevci je, kroz izradu i provedbu Studije i Strategije razvoja zelene infrastrukture Grada Križevaca, kao odraz svoje opredijeljenosti ka održivom razvoju, dao poseban naglasak na unaprjeđenju planiranja otvorenih prostora Grada i to sa ciljem unaprjeđenja kompozicije urbane matrice, jačanja prepoznatljivosti i privlačnosti grada, jačanja otpornosti grada na klimatske promjene, jačanja društvene uloge otvorenih prostora, povećanja energetske učinkovitosti, povećanja bioraznolikosti i sveukupno poboljšanje kvalitete života lokalne zajednice.

Studija i Strategija razvoja ZI predstavlja posebnu stručnu podlogu prostornom planiranju, a rezultati su ugrađeni u V. Izmjene i dopune Prostornog plana uređenja Grada Križevaca i V. Izmjene i dopune Generalnog urbanističkog plana Križevaca koje su se izrađivale paralelno sa Studijom i Strategijom razvoja ZI.

Europska komisija je 2013. godine donijela Strategiju zelene infrastrukture, na koju se Studija i Strategija razvoja zelene infrastrukture Grada Križevaca nadovezuje, u svrhu promicanja zelene infrastrukture u urbanim i ruralnim prostorima, povećanja europskih prirodnih resursa te promicanja integracije zelene infrastrukture i u druge zakone i politike EU.

Iz postavljene vizije razvoja zelene infrastrukture Grada Križevaca proizlaze strateški ciljevi koji su definirani na način da sinergijskim djelovanjem dovedu do ostvarenja vizije. Tri strateška cilja Strategije razvoja zelene infrastrukture Grada Križevaca su:

- Povećanje i očuvanje bioraznolikosti:
  - izrada plana uklanjanja invazivnih vrsta
  - uspostavljanje sustava informiranja i edukacije šire javnosti o bioraznolikosti Grada Križevaca kroz razvoj komunikacijskih i interpretacijskih programa
  - revitalizacija vodotoka i razvoj plave infrastrukture
  - poticanje održive uporabe zemljišta - ekologizacije poljoprivrednih površina
  - poticanje ekološke poljoprivrede
  - jačanje osviještenosti privatnih šumoposjednika o važnosti povećanja i održavanja bioraznolikosti šumskih ekosustava
  - jačanje suradnje Grada Križevaca s Hrvatskim šumama s ciljem unaprjeđenja bioraznolikosti šuma
  - očuvanje postojećih vrijednih staništa
  - jačanje suradnje sa znanstvenim institucijama koje djeluju na području bioraznolikosti (npr. Zavod za ornitologiju Akademije za znanosti i umjetnost)
- Prilagodba klimatskim promjenama i ublažavanje klimatskih promjena,
  - jačanje osviještenosti i senzibiliziranje privatnih šumoposjednika za održivo gospodarenje šumama kao preduvjet provedbe prilagodbe klimatskim promjenama
  - osmišljavanje sustava poticanja privatnih šumoposjednika na korištenje financijskih mogućnosti iz Programa ruralnog razvoja koje su usmjerene na podizanje stabilnosti i raznolikosti privatnih šumoposjeda
  - jačanje kapaciteta za sustavno praćenje i izvješćivanje o stanju šumskih ekosustava kao preduvjeta za informirano planiranje i provedbu prilagodbe klimatskim promjenama
  - izrada i implementacija Idejnog koncepta odvodnje površinskih i oborinskih voda naselja Grada Križevaca
  - uspostava sustava poticanja izgradnje zelenih krovova i zidova
  - pri izradi Strategije razvoja Grada Križevaca od 2020. do 2030. obraditi tematiku prilagodbe klimatskim promjenama na području Grada Križevaca
  - provođenje edukativnih aktivnosti s ciljem jačanja svijesti i znanja o prilagodbi klimatskim promjenama
- Povećanje kvalitete života građana.
  - izrada i implementacija cjelovitog plana za uređenje i održavanje gradskog zelenila
  - izrada programa prometnog povezivanja biciklističkih staza i pješačkih staza u svrhu uspostave kontinuiranog održivog prometovanja (u suradnji s Križevačkom udrugom biciklista)
  - strateška sadnja stabala kako bi se ostvarila fizička i/ili funkcionalna povezanost elemenata zelene infrastrukture
  - izrada krajobrazno-arhitektonskih rješenja za uređenje/preuređenje izabраниh javnih zelenih površina
  - uređenje područja „Bajera“ u javnu zelenu površinu s jezerom uz koje se odvijaju rekreacijske aktivnosti
  - izrada prometne analize s ciljem djelomičnog ili potpunog zatvaranja motornog prometa u centru grada (prometnica uz glavni gradski trg - Trg J. J. Strossmayera) i stvaranje pješačke zone
  - uređenje javnih zelenih površina uz objekte društvene namjene u svakom od većih naselja Grada Križevaca
  - osmišljavanje i provedba manifestacija i događaja na otvorenom u svrhu aktiviranja javnih i ostalih zelenih površina (posebice Župetnica i jezero Čabraji)

- poticanje snažnijeg i jasnijeg uključivanja zelenih površina Grada u turističku ponudu
- postavljanje poučnih tabli na lokacijama nepropisnog odlaganja otpada na području park-šume Župetnice, Ratarske šume, vodotocima, izvorištima i vodozaštitnim zonama s ciljem podizanja svijesti o vrijednosti tih ekosustava
- pri izradi novog Plana gospodarenja otpadom Grada Križevaca uključiti aktivnosti usmjerene na sprječavanje nepropisnog odlaganja otpada
- sadnja visokog zelenila, posebice uz prometnice, na parcelama gospodarske namjene pri izgradnji novih i rekonstrukciji postojećih objekata
- sadnja stabala na parkiralištima većih površina.

PLAN GOSPODARENJA OTPADOM GRADA KRIŽEVACA ZA RAZDOBLJE 2017. do 2022. GODINE, "Službeni vjesnik" Grada Križevaca", broj 7/17

Plan gospodarenja otpadom Grada Križevaca za razdoblje od 2017. do 2022. godine izradila je tvrtka Institut IGH d.d. iz Zagreba u studenom 2017. godine, a donijelo ga je Gradsko vijeće 20. prosinca 2017. godine. Plan gospodarenja otpadom usklađen je sa Strategijom gospodarenja otpadom RH, Zakonom o održivom gospodarenju otpadom i propisima, a ujedno je usklađen i s Direktivom EU-a o otpadu (2008/98/EC) koja postavlja prioritete: sprječavanje nastajanja otpada, pripremu za ponovnu uporabu, recikliranje, ponovno korištenje (oporabu) i zbrinjavanje ostatnog otpada. Kako je 2022. godina zadnja godina na koju se Plan odnosi, u skladu s Zakonom o gospodarenju otpadom (NN 84/21) Grad Križevci više nije u obvezi izrade novog Plana gospodarenja otpadom za iduće srednjoročno razdoblje.

PLAN RAZVOJA KOPRIVNIČKO-KRIŽEVAČKE ŽUPANIJE ZA RAZDOBLJE 2021. DO 2027. GODINE, KOPRIVNICA, STUDENI 2021. godine (izrađivač: PORA - Regionalna razvojna agencija Koprivničko-križevačke županije)

Plan razvoja Koprivničko-križevačke županije za razdoblje 2021. do 2027. godine temeljni je strateški planski dokument u kojem su određeni glavni ciljevi i prioriteti razvoja Županije te projekti koji će svojom realizacijom doprinijeti ostvarenju postavljene vizije ovog područja.

Razvojna strategija sadrži analizu stanja, pregled ključnih razvojnih problema i potreba, te definira viziju razvoja Županije do 2027. godine:

**Koprivničko-križevačka županija do 2027. godine je gospodarski snažna, zelena i povezana županija, županija prepoznatljivog identiteta, prirodne i kulturne baštine, prosperitetna za život i rad**

Srednjoročna vizija planira se ostvariti kroz tri posebna cilja, te prioritete s pripadajućim mjerama za provedbu:

1. POVEZANIJA ŽUPANIJA KRUŽNOG GOSPODARSTVA
  - Prioritet 1.1. Razvoj prometne infrastrukture
  - Prioritet 1.2. Digitalna transformacija
  - Prioritet 1.3. Razvoj infrastrukture održivog gospodarenja otpadom
  - Prioritet 1.4. Plinifikacija
2. SOCIJALNO OSJETLJIVA ŽUPANIJA
  - Prioritet 2.1. Unapređenje zdravlja i sigurnosti stanovništva
  - Prioritet 2.2. Aktivna populacijska politika
  - Prioritet 2.3. Upravljanje znanjem do učinkovitih ljudskih potencijala
  - Prioritet 2.4. Razvoj socijalnih usluga
  - Prioritet 2.5. Razvoj civilnog društva
  - Prioritet 2.6. Poticanje kulturnog stvaralaštva
3. PAMETNA I ZELENA ŽUPANIJA
  - Prioritet 3.1. Inovativna gospodarska preobrazba
  - Prioritet 3.2. Razvoj vodno-komunalne infrastrukture
  - Prioritet 3.3. Održivi razvoj ruralnog i urbanog područja i pametno planiranje prostora
  - Prioritet 3.4. Razvoj prepoznatljive turističke ponude

- Prioritet 3.5. Očuvanje okoliša i promicanje učinkovitosti resursa
- Prioritet 3.6. Očuvanje općekorisnih funkcija prirode
- Prioritet 3.7. Razvoj sustava zaštite i spašavanja

Najznačajniji strateški projekti za KKŽ do 2029. godine su:

1. Rekonstrukcije postojećeg i izgradnje drugog kolsijeka željezničke pruge na dionici Križevci – Koprivnica - državna granica
2. Izgradnja brze ceste dionica Križevci – Kloštar Vojakovački
3. Regionalni centar za gospodarenje otpadom sjeverozapadne Hrvatske – Piškornica
4. Poboljšanje vodnokomunalne infrastrukture Aglomeracije Koprivnica
5. Izgradnja vodnokomunalne infrastrukture u aglomeracijama Đurđevac, Virje i Ferdinandovac
6. Poboljšanje vodnokomunalne infrastrukture Aglomeracije Križevci
7. Centar kompetentnosti u Koprivničko-križevačkoj županiji
8. Razvoj kompetencija kroz učenje temeljeno na radu
9. Uspostava infrastrukture za pružanje socijalnih usluga Centra za socijalnu skrb Đurđevac
10. Uspostava podružnice obiteljskog centra za socijalnu skrb Koprivnica kao podrška procesu deinstitucionalizacije
11. Centar za pomoć u kući Koprivnica
12. Novi početak
13. Završetak izgradnje brze ceste DC10 – dionica Kloštar Vojakovački – Koprivnica – granica Mađarske
14. Izgradnje nove zgrade srednje škole Koprivnica
15. Dogradnja gimnazije I. Z. Dijankovečkog u Križevcima
16. Dogradnja gimnazije dr. Ivana Kranjčeva, Đurđevac
17. Dogradnja i rekonstrukcija OŠ Ferdinandovac
18. Dogradnja OŠ Fran Koncelak, Drnje
19. Dogradnja OŠ Andrije Palmovića, Rasinja
20. Dogradnja i rekonstrukcija PŠ Podravske Sesvete
21. Rekonstrukcija OŠ Grigor Vitez, Sveti Ivan Žabno
22. Dogradnja i rekonstrukcija PŠ Josip Generalić, Hlebine, s izgradnjom vanjskih sportskih terena
23. Izgradnja nove zgrade OŠ Koprivnički Ivanec i školske sporetske dvorane
24. Rekonstrukcija i dogradnja Učeničkog doma Koprivnica
25. Dogradnja i rekonstrukcija OŠ Sveti Petar Orehovec - PŠ Fodrovec
26. Revitalizacija kulturno-povijesnog kompleksa Inkey, Rasinja
27. Regionalni centar za palijativnu medicinu i liječenje boli
28. Terminal za kombinirani / intermodalni transport u Križevcima
29. Termalne toplice u Kloštru Podravskom
30. Izgradnja ceste Bjelovar - Đurđevac
31. Izgradnja distributivnog centra za voće i povrće s ULO hladnjačom i sortirnicom kapaciteta 3.000 tona
32. Izgradnja distributivnog centra za meso s hladnjačom kapaciteta 3.000 tona
33. Uspostava Centra kompetentnosti za poljoprivredu i hranu
34. Uspostava Centra kompetentnosti (Srednja škola Ivan Seljanec, Križevci)
35. Navodnjavanje poljoprivrednog zemljišta
36. Izrada baze podataka o prirodnim vrijednostima
37. Digitalizacija poslovanja javne uprave
38. Razvoj širokopojasnog interneta
39. Izgradnja operativno-edukacijskog centra civilne zaštite
40. Izgradnja vodoopskrbnog sustava i odvodnje u nasljima koja nisu obuhvaćena Aglomeracijama Koprivnica, Križevci i Đurđevac
41. Izgradnja Podravske brze ceste

LOKALNA AKCIJSKA GRUPA "PRIGORJE" – Lokalna razvojna strategija LAG-a Prigorje za razdoblje 2014. - 2020. godine

Lokalna akcijska grupa „Prigorje“ je neprofitna organizacija, osnovana 2012. godine u cilju unaprjeđenja kvalitete života ruralnog područja Zagrebačke županije, povezivanjem lokalnih dionika iz civilnog, javnog i gospodarskog sektora. LAG Prigorje obuhvaća 11 jedinica lokalne samouprave: gradove Dugo Selo, Križevce i Vrbovec, te općine Brckovljani, Gradec, Farkaševac, Preseka, Rakovec, Rugvica, Sokolovac i Sveti Ivan Žabno.

Lokalnom razvojnom strategijom LAG-a "Prigorje" određena su tri strateška cilja (SC):

- SC1 - Razvoj i promicanje društveno-gospodarske održivosti i socijalne uključenosti s namjerom oživljavanja ruralnog područja LAG-a Prigorje,
- SC2 - Razvoj i daljnje jačanje šumarstva, primarne poljoprivredne proizvodnje i prerade poljoprivrednih proizvoda i ribarstva te naglasak na daljnjoj sinergiji s nepoljoprivrednim djelatnostima kroz promicanje resursne i energetske učinkovitosti,
- SC3 - Oblikovanje prepoznatljivosti LAG-a Prigorje kroz održivo korištenje i valorizaciju prirodnih i kulturnih posebnosti područja.

### 3.2. PROGRAMI GRADNJE OBJEKATA I UREĐAJA KOMUNALNE INFRASTRUKTURE

Gradsko vijeće Grada Križevaca donosi godišnje programe gradnje objekata i uređaja komunalne infrastrukture koji sadrže opis poslova s procjenom troškova za gradnju objekata, uređaja i nabavu opreme, te planirani izvor sredstava za njihovo ostvarivanje. Prema godišnjim Programima u razdoblju od 2019. do 2022. godine planirano je:

Tablica 46. PROGRAMI GRAĐENJA KOMUNALNE INFRASTRUKTURE NA PODRUČJU GRADA KRIŽEVACA U RAZDOBLJU OD 2019. DO 2022. GODINE

PROGRAM GRAĐENJA KOMUNALNE INFRASTRUKTURE NA PODRUČJU GRADA KRIŽEVACA U 2019. GODINI "Službeni vjesnik" Grada Križevaca, broj 7/18, 3/19, 4/19 i 7/19	
<b>1. Javne površine</b>	Izgradnja nogostupa u Zagorskoj ulici Uređenje i opremanje autobusnih stajališta Projektiranje i gradnja parkirališta kod željezničke stanice u Križevcima Uređenje i opremanje dječjih igrališta Uređenje parka u ulici F. Tuđmana Mural Hortikulturno uređenje zelenih površina Grada Uređenje parka u Ulici kralja Tomislava
<b>2. Nerazvrstane ceste</b>	Izrada projektne dokumentacije za izgradnju prometne infrastrukture Rekonstrukcija ul. Tome Sermagea, Kralja Zvonimira, A. Šenoa Rekonstrukcija Frankopanske ulice Rekonstrukcija ulice F. Gundruma Modernizacija nerazvrstanih cesta Rekonstrukcija Detonijeve i Renarićeve Projektiranje kružnog toka na raskrižju Ulice kralja Tomislava, I. Gundulića i M. Kiepacha Projektiranje i izgradnja spoja na nadvožnjak u Ulici I. Gundulića Sufinanciranje modernizacije županijske ceste u Vujićima Vojakovačkim
<b>3. Groblja</b>	Izgradnja mrtvačnica
<b>4. Javna rasvjeta</b>	Rekonstrukcija javne rasvjete kod crkve Sv. Save Rekonstrukcija javne rasvjete Rekonstrukcija javne rasvjete u Frankopanskoj ulici
<b>5. Gospodarenje otpadom</b>	Nabava spremnika za odvojeno prikupljanje otpada (papir) Izgradnja proširenja odlagališta „Ivančino brdo“ Nabava kanti za otpad Program "I ja odvajam!" Sufinanciranje nabave vozila za prijevoz komunalnog otpada

PROGRAM GRAĐENJA KOMUNALNE INFRASTRUKTURE NA PODRUČJU GRADA KRIŽEVACA U 2020. GODINI "Službeni vjesnik" Grada Križevaca", broj 6/19, 2/20, 3/20 i 7/20	
<b>1. Javne zelene površine</b>	Uređenje i opremanje dječjih igrališta Uređenje parka u Ulici Franje Tuđmana i Ulici kralja Tomislava Hortikulturalno uređenje zelenih površina Grada Proširenje skate parka u Ulici Franje Tuđmana
<b>2. Nerazvrstane ceste</b>	Rekonstrukcija ceste u Ulici T. Sermagea i Ulici kralja Zvonimira Rekonstrukcija ceste u dijelu Ulice F. Gundruma Modernizacija nerazvrstanih cesta Rekonstrukcija Detonijeve i Renarićeve ulice Projektiranje i izgradnja spoja ispod nadvožnjaka u Ulici I. Gundulića Sufinanciranje modernizacije lokalne ceste - ŽUC
<b>3. Groblja</b>	Izgradnja mrtvačnica
<b>4. Javna rasvjeta</b>	Izgradnja javne rasvjete u Ulici T. Sermagea i Ulici kralja Zvonimira Javna rasvjeta u Ul. F. Tuđmana
<b>5. Rješavanje imovinsko pravnih odnosa i priprema projektne dokumentacije za građenje komunalne infrastrukture</b>	Nabava zemljišta Pribavljanje projekata i druge dokumentacije za građenje i uporabu komunalne infrastrukture
<b>6. Javne prometne površine</b>	Projektiranje i izgradnja parkirališta kod željezničke stanice u Križevcima Dodatna ulaganja na postojećim trgovima, pločnicima i šetalištima
<b>7. Građevine i uređaji javne namjene</b>	Uređenje i opremanje autobusnih stajališta Spomen obilježje križevačkim braniteljima iz Domovinskog rata Uređenje poučne staze u Čabrajima
<b>8. Gospodarenje otpadom</b>	Nabava spremnika za odvojeno prikupljanje otpada (papir) Program „I ja odvajam!“ Gospodarenje otpadom – naknada FZZOEU
PROGRAM GRAĐENJA KOMUNALNE INFRASTRUKTURE NA PODRUČJU GRADA KRIŽEVACA U 2021. GODINI "Službeni vjesnik Grada Križevaca", broj 10/20, 11/20 i 5/21	
<b>1. Rješavanje imovinskopravnih odnosa i priprema projektne dokumentacije za građenje komunalne infrastrukture</b>	Nabava zemljišta Pribavljanje projekata i druge dokumentacije za građenje i uporabu komunalne infrastrukture
<b>2. Građenje nerazvrstanih cesta</b>	Modernizacija nerazvrstanih cesta Projektiranje i izgradnja spoja na nadvožnjak u Ulici I. Gundulića Rekonstrukcija ceste u dijelu Ulice F. Gundruma
<b>3. Građenje javnih prometnih površina na kojima nije dopušten promet motornim vozilima</b>	Izgradnja nogostupa u Zagorskoj ulici Dodatna ulaganja na postojećim trgovima, pločnicima i šetalištima Rekonstrukcija biciklističke staze u Ulici Nikole Tesle Usklađenje biciklističkih staza s pravilnikom Proširenje skate parka u Ulici Franje Tuđmana
<b>4. Građenje javnih zelenih površina</b>	Uređenje i opremanje dječjih igrališta Hortikulturalno uređenje zelenih površina grada Uređenje parka u Ulici kralja Tomislava
<b>5. Građenje građevina i uređaja javne namjene</b>	Uređenje i opremanje autobusnih stajališta Spomen obilježje križevačkim braniteljima iz Domovinskog rata Uređenje poučne staze u Čabrajima Izgradnja DTK mreže u Ulici Posrednji put Ograda na prostoru gradskih vrtova i u Ulici Franje Tuđmana
<b>6. Građenje javne rasvjete</b>	Javna rasvjeta u Ulici M. Gupca Javna rasvjeta u Ulici Frana Gundruma
<b>7. Građenje javnih parkirališta</b>	Projektiranje i izgradnja parkirališta kod željezničke stanice u Križevcima Rekonstrukcija parkirališta u Ulici M. Gupca Izgradnja parkirališta u Ulici F. Gundruma Rekonstrukcija parkirališta u Prigorskoj ulici

PROGRAM GRAĐENJA KOMUNALNE INFRASTRUKTURE NA PODRUČJU GRADA KRIŽEVACA U 2022. GODINI "Službeni vjesnik Grada Križevaca", broj 8/21, 9/21, 3/22 i 4/22	
<b>1. Rješavanje imovinskopravnih odnosa i priprema projektne dokumentacije za građenje komunalne infrastrukture</b>	Nabava zemljišta Pribavljanje projekata i druge dokumentacije za građenje i uporabu komunalne infrastrukture
<b>2. Građenje nerazvrstanih cesta</b>	Modernizacija nerazvrstanih cesta Rekonstrukcija ceste u Ulici Ivana Viteza
<b>3. Građenje javnih prometnih površina na kojima nije dopušten promet motornim vozilima</b>	Izgradnja nogostupa u Zagorskoj ulici Izgradnja, rekonstrukcija i opremanje trgova, pločnika i šetališta Rekonstrukcija biciklističke staze u Ulici Nikole Tesle Usklađivanje biciklističkih staza s pravilnikom
<b>4. Građenje javnih zelenih površina</b>	Uređenje i opremanje dječjih igrališta Hortikulturalno uređenje zelenih površina grada
<b>5. Građenje građevina i uređaja javne namjene</b>	Uređenje i opremanje autobusnih stajališta Uređenje poučne staze u Čabrajima Izgradnja, rekonstrukcija i opremanje ostalih građevina i uređaja javne namjene
<b>6. Građenje javne rasvjete</b>	Rekonstrukcija javne rasvjete
<b>7. Građenje javnih parkirališta</b>	Projektiranje i izgradnja parkirališta kod željezničke stanice u Križevcima Izgradnja parkirališta u Ulici F. Gundruma Projektiranje i izgradnja parkirališta u Ulici kralja Tomislava

izvor podataka: Grad Križevci

#### **4. Provođenje zaključaka, smjernica, prijedloga za unaprjeđenje, preporuka, aktivnosti odnosno mjera iz prethodnog Izvješća o stanju u prostoru Grada Križevaca**

##### **4.1. Provođenje zaključaka iz Izvješća o stanju u prostoru Grada Križevaca 2014. - 2018. godine**

Gradsko vijeće Grada Križevaca donijelo je 13. lipnja 2019. godine Izvješće o stanju u prostoru Grada Križevci za razdoblje od 2014. do 2018. godine (objava: "Službeni vjesnik" Grada Križevaca, broj 3/19). Nacr "Izvješća" izradila je tvrtka CPA d.o.o. iz Zagreba. U Izvješću su navedene preporuke mjera i aktivnosti za unaprjeđenje prostornog razvoja iz "Strategije razvoja Grada Križevaca za razdoblje od 2013. do 2018. godine" (produženo do 2020. godine), koje su se odnosile na:

- poljoprivredu,
- turizam,
- kulturu i sport,
- usluge građanima,
- komunalnu infrastrukturu.

U protekle su 4 godine iz ovih područja realizirane sljedeće aktivnosti:

##### **POLJOPRIVREDA**

- izrađena projektna dokumentacija za Agro-inkubator (gradnja još nije realizirana)
- u području eko-proizvodnje su registrirani novi proizvođači, kao i kod revitalizacije autohtone sorte Klešćec
- dodjela potpora za korištenje uzgojno vrjednijeg genetskog materijala u stočarstvu (94 uzgajivača 2019. godine)



- dodjela potpora u okviru projekta "Od proizvođača do potrošača"
- pokrenut je projekt "Zdravo Križevci", kao inicijativa koja spaja Križevčane s lokalnim proizvođačima hrane
- realizacija projekta izrade namjenske pedološke karte je usporena je uslijed malog broja zainteresiranih poljoprivrednih proizvođača.

#### OBRTNIŠTVO I PODUZETNIŠTVO

- povećanje broj investitora u poslovnim zonama za 30% samo je djelomično ostvareno
- korištene su mjere za potporu poduzetništvu i obrtništvu, prije svega financijske potpore (iako ih je koristio mali broj poduzetnika i obrtnika).

#### TURIZAM

- zgrada bivše sinagoge u Križevcima obnovljena je i stavljena u funkciju Turističkog informativnog centra
- broj kilometara biciklističkih staza na području Grada Križevaca povećan s početnih 2,5 km u 2013. godini (Ulica Nikole Tesle i Potočka ulica) na ukupno nešto manje od 11 km biciklističkih staza u 2020. godini
- organiziran je niz vinskih manifestacija, od kojih se ističe Večer vina i čvaraka, kao nova manifestacija u 2020. godini krenula je provedba nastavka projekta – Prekogranične vinske ceste 2, financiranoga u okviru Programa prekogranične suradnje Mađarska-Hrvatska

#### OBRAZOVANJE I TRŽIŠTE RADA

- energetska obnova Dječjeg vrtića Križevci
- energetska obnova Osnovne škole "Vladimir Nazor" Križevci
- izgradnja sportske dvorane Osnovne škole "Ljudevita Modeca" Križevci (završeno)
- osigurana su sredstva Europske unije za pomoćnike u nastavi u Osnovnoj školi "Ljudevita Modeca" Križevci, Osnovnoj školi "Vladimir Nazor" Križevci te Centru za odgoj, obrazovanje i rehabilitaciju Križevci

#### KULTURA I SPORT

- organizacija Culture Shock Festivala te drugih oblika i aktivnosti alternativne kulture, koje s ciljem povećanja broja posjetitelja i porasta prepoznatljivosti Križevaca provode udruge K.V.A.R.K. i P.O.I.N.T.
- Križevački ulični festival edukacije i razbibrige (KUFER)
- projekt uspostavljanja baze križevačkog sporta kroz web stranicu <http://krizevackisport.com/>
- rekonstrukcija Gradskog stadiona u Križevcima i prateće infrastrukture (završeno)

#### ZDRAVSTVO I SOCIJALNA SKRB

- povećan je broj smještajnih kapaciteta za socijalne kategorije stanovništva (izgrađena jedna od tri planirane kuće u nizu u Cubincu s tri stana za osobe, odnosno obitelji u socijalnoj potrebi)
- u 2020. godini kupljen je jedan stambeni objekt u Zagrebačkoj ulici
- renovacija zgrade u Ulici Ivana Zakmardija Dijankovečkoga za smještaj osoba u socijalnoj potrebi
- na području bivše vojarne u Križevcima izgrađen je i stavljen u funkciju dom za starije i nemoćne

#### INFRASTRUKTURA

- proširenje mreže vodoopskrbnih magistralnih i sekundarnih cjevovoda
- povećanje dužine kanalizacijske mreže
- ulaganja u modernizaciju prometne infrastrukture (asfaltiranje dijela nerazvrstanih cesta).

## 4.2. Projekti (su)financirani iz sredstava EU fondova

Tablica 47. DETALJNI PREGLED REALIZIRANIH EU PROJEKATA I EU PROJEKATA U REALIZACIJI

PROJEKT	program	razdoblje provedbe	ukupna vrijednost projekta (€)
Pomozimo jedni drugima III	OP Učinkoviti ljudski potencijali	2017.-2021.	652.345
Širenje prekogranične cikloturističke mreže u Križevcima i Zalakarosu	Interreg Program prekogranične suradnje Mađarska-Hrvatska 2014.-2020.	2017.-2019.	1.593.127
Nerazvrstana cesta Male i Velike Sesvete	Program ruralnog razvoja Republike Hrvatske za razdoblje 2014. – 2020.	2017.-2019.	630.026
Energetska obnova zgrade DV Križevci	Smanjenje potrošnje energije u zgradama javnog sektora	2018.-2020.	476.874
I ja odvajam!	OP Konkurentnost i kohezija 2014.-2020.	2018.-2020.	476.874
HealingPlaces	Interreg Central Europe	2019.-2022.	2.135.547
Školska prehrana u školskoj godini 2018.-2019.	OP za hranu i/ili osnovnu materijalnu pomoć za razdoblje 2014. - 2020.	2018.-2019.	82.051
Rekonstrukcija društvenog doma u Carevdaru	Program ruralnog razvoja Republike Hrvatske 2014.-2020.	2019.-2021.	994.412
Rekonstrukcija vatrogasnog doma u Kloštaru Vojakovačkom	Program ruralnog razvoja Republike Hrvatske 2014.-2020. (LAG Prigorje)	2019.-2020.	45.816
Uređenje poučne staze u Čabrajima	Program ruralnog razvoja Republike Hrvatske 2014.-2020.	2020.	95.901
Školska prehrana u školskoj godini 2019.-2020.	OP za hranu i/ili osnovnu materijalnu pomoć za razdoblje 2014. - 2020.	2019.-2020.	100.494
Od vinskih cesta do zajedničkog mađarsko-hrvatskog turističkog brenda	Interreg Program prekogranične suradnje Mađarska-Hrvatska 2014.-2020	2020.-2022.	399.771
Školska prehrana u školskoj godini 2020.-2021.	OP za hranu i/ili osnovnu materijalnu pomoć za razdoblje 2014. - 2020.	2020.-2021.	86.143
Pomozimo jedni drugima IV	OP Učinkoviti ljudski potencijali	2021.-2022.	163.086
Projekti za korištenje geotermalne energije	Program "Energija i klimatske promjene"	2022.-2024.	410.400
Sustav za proizvodnju geotermalne energije	Program "Energija i klimatske promjene"	2022.-2024.	507.580
Školska prehrana u školskoj godini 2022.-2023.	OP za hranu i/ili osnovnu materijalnu pomoć za razdoblje 2014. - 2020.	2022.-2023.	89.762
Pomozimo jedni drugima V	OP Učinkoviti ljudski potencijali	2022.-2023.	163.086
One Sun Connecting North and South Living Streets	Energija i klimatske promjene EUKI (Europska klimatska inicijativa)	u tijeku proveden	1.004.330 20.000
Investicijski koncept za solarnu elektrane snage 6,3 MW	Horizon 2020 Framework Programme for Research and Innovation of the EU	proveden	60.000
Razvoj vodnokomunalne infrastrukture aglomeracije Križevci	OP Konkurentnost i kohezija 2014.-2020.	u tijeku	42.532.720
Inicijativa "Future Cities of South East Europe"	EIT Climate - KIC	proveden	920.000
FSEU.2022MUP - Financiranje službi spašavanja stanovništva od potresa	Operacija: JVP Križevci u službi pomoći stanovništvu potresom pogođenih područja	2020.-2023	53.257
Erasmus+ KA1	Agencija za mobilnost i programe EU	proveden 2018.-2020.	18.835
Erasmus+ KA1	Agencija za mobilnost i programe EU	proveden 2020.-2023.	19.186
Nacionalna strategija za provedbu školske sheme voća, povrća, mlijeka i mliječnih proizvoda	APRR - EU	šk.god. 2017./2018.-2022./2023.	20.984
Sanacija fasade stare zgrad OŠ "Vladimir Nazor"	Ministarstvo regionalnog razvoja i Fondova EU	proveden 2019.	50.032
Obnova OŠ "Vladimir Nazor" oštećene u potresu	Fond solidarnosti - EU Mehanizam za oporavak i otpornost	u tijeku	183.877
Obnova OŠ "Ljudevita Modeca" oštećene u potresu	Fond solidarnosti - EU Mehanizam za oporavak i otpornost	u tijeku	1.006.212

FUTURE HUB KRIŽEVCI	Udruga P.O.I.N.T. (partnerstvo: AD "Perzeidi", Pučko otvoreno učilište Križevci i Grad Križevci)	proveden	1.800.000
SPARK Sinergija prirodoslovaca, astronoma, računaraca Križevaca	Udruga P.O.I.N.T. (partnerstvo: FER, Zaklada "Volim Križevce", AD "Perzeidi", Pučko otvoreno učilište Križevci, GK "Franjo Marković" Križevci i Grad Križevci)	u tijeku	2.900.000

izvor podataka: UO za komunalno gospodarstvo, gradnju, prostorno uređenje i zaštitu okoliša

### 4.3. Pregled aktivnosti na izradi prostornih planova

U razdoblju od donošenja prethodnog Izvješća o stanju u prostoru Grada Križevaca Gradsko vijeće Grada Križevaca donijelo je odluke o izradi, odnosno odluke o donošenju za:

Tablica 48. IZRADA I DONOŠENJE DOKUMENATA PROSTORNOG UREĐENJA U RAZDOBLJU OD DONOŠENJA PRETHODNOG IZVJEŠĆA O STANJU U PROSTORU

odluka o izradi dokumenta prostornog uređenja	donošenje dokumenta prostornog uređenja
<b>PROSTORNI PLAN UREĐENJA GRADA KRIŽEVACA</b>	
Odluka o izradi V. izmjena i dopuna Prostornog plana uređenja Grada Križevaca – ciljane izmjene i dopune "Službeni vjesnik" Grada Križevaca, broj 2/19, 4/19, 6/19-ispravak i 3/20)	Odluka o donošenju V. izmjena i dopuna Odluke o donošenju Prostornog plana uređenja Grada Križevaca "Službeni vjesnik Grada" Križevaca, broj 7/20
obveza iz Zakona o prostornom uređenju	Odredbe za provedbu Prostornog plana uređenja Grada Križevaca - pročišćeni tekst "Službeni vjesnik" Grada Križevaca, broj 8/20
<b>GENERALNI URBANISTIČKI PLAN GRADA KRIŽEVACA</b>	
Odluka o izradi V. izmjena i dopuna Generalnog urbanističkog plana grada Križevaca "Službeni vjesnik" Grada Križevaca, broj 2/19, 4/19 i 3/20)	Odluka o donošenju V. izmjena i dopuna Odluke o donošenju Generalnog urbanističkog plana grada Križevaca "Službeni vjesnik" Grada Križevaca, broj 7/20
obveza iz Zakona o prostornom uređenju	Odredbe za provedbu Generalnog urbanističkog plana grada Križevaca - pročišćeni tekst "Službeni vjesnik" Grada Križevaca, broj 8/20
Odluka o izradi VI. izmjena i dopuna Generalnog urbanističkog plana grada Križevaca "Službeni vjesnik" Grada Križevaca, broj 1/22)	Odluka o donošenju VI. izmjena i dopuna Generalnog urbanističkog plana grada Križevaca "Službeni vjesnik" Grada Križevaca, broj 3/22)
<b>URBANISTIČKI PLANOV I UREĐENJA</b>	
Odluka o izradi I. izmjena i dopuna Urbanističkog plana uređenja pretežito stambene zone "Posrednji put" ("Službeni vjesnik" Grada Križevaca, broj 5/21)	Odluka o donošenju I. izmjena i dopuna Urbanističkog plana uređenja pretežito stambene zone "Posrednji put" ("Službeni vjesnik" Grada Križevaca, broj 6/21)
Odluka o pokretanju postupka stavljanja izvan snage Detaljnog plana uređenja "Novi centar" - južni dio bivšeg kompleksa vojarn e "Ban Stjepan Lacković" u Križevcima ("Službeni vjesnik" Grada Križevaca, broj 5/21)	Odluka o stavljanju izvan snage Detaljnog plana uređenja "Novi centar" - južni dio bivšeg kompleksa vojarn e "Ban Stjepan Lacković" u Križevcima ("Službeni vjesnik" Grada Križevaca, broj 6/21)

<b>odluka o izradi dokumenta prostornog uređenja</b>	<b>donošenje dokumenta prostornog uređenja</b>
Odluka o izradi Urbanističkog plana uređenja "Kosov Breg" ("Službeni vjesnik" Grada Križevaca, broj 1/22)	-
Odluka o pokretanju postupka stavljanja izvan snage svih Provedbenih urbanističkih planova na području obuhvata Generalnog urbanističkog plana Grada Križevaca ("Službeni vjesnik" Grada Križevaca, broj 2/22)	Odluka o stavljanju izvan snage svih Provedbenih urbanističkih planova na području obuhvata Generalnog urbanističkog plana Grada Križevaca ("Službeni vjesnik" Grada Križevaca, broj 3/22)
Odluka o izradi III. izmjena i dopuna Urbanističkog plana uređenja "Gornji Čret" ("Službeni vjesnik" Grada Križevaca, broj 2/22)	Odluka o donošenju III. izmjena i dopuna Urbanističkog plana uređenja "Gornji Čret" ("Službeni vjesnik" Grada Križevaca, broj 3/22)
Odluka o izradi II. izmjena i dopuna Urbanističkog plana uređenja pretežito stambene zone "Posrednji put" ("Službeni vjesnik" Grada Križevaca, broj 6/22)	-
Odluka o izradi II. izmjena i dopuna Urbanističkog plana uređenja gospodarske zone "Cubinec" ("Službeni vjesnik" Grada Križevaca, broj 3/20)	Odluka o donošenju II. izmjena i dopuna Urbanističkog plana uređenja gospodarske zone "Cubinec" ("Službeni vjesnik" Grada Križevaca, broj 10/20)
obveza iz Zakona o prostornom uređenju	Odredbe za provedbu Urbanističkog plana uređenja gospodarske zone "Cubinec" – pročišćeni tekst ("Službeni vjesnik" Grada Križevaca, broj 12/20)
Odluka o izradi III. izmjena i dopuna Urbanističkog plana uređenja gospodarske zone "Cubinec" ("Službeni vjesnik" Grada Križevaca, broj 3/22)	Odluka o donošenju III. izmjena i dopuna Urbanističkog plana uređenja gospodarske zone "Cubinec" ("Službeni vjesnik" Grada Križevaca, broj 6/22)
obveza iz Zakona o prostornom uređenju	Odredbe za provedbu Urbanističkog plana uređenja gospodarske zone "Cubinec" – pročišćeni tekst ("Službeni vjesnik" Grada Križevaca, broj 7/22)

izvor podataka: "Službeni vjesnik" Grada Križevaca

## **IV. PREPORUKE ZA UNAPRJEĐENJE ODRŽIVOG RAZVOJA U PROSTORU SA PRIJEDLOMOM PRIORITYETNIH AKTIVNOSTI**

### **1. Potrebe, mogućnosti i ograničenja daljnjeg održivog razvoja u prostoru Grada Križevaca obzirom na okolnosti, sektorska opterećenja i izazove<sup>18</sup>**

Plan razvoja Grada Križevaca za razdoblje od 2021. do 2030. godine godine ("Službeni vjesnik" Grada Križevaca, broj 9/21) definira optimalne razvojne pravce područja Grada Križevaca uzimajući u obzir obilježja, prednosti i ograničenja područja i njegovog okruženja.

Provedbeni program Grada Križevaca za razdoblje 2021. – 2025. godine je akt strateškog planiranja povezan s proračunom koji opisuje prioritetne mjere i aktivnosti za provedbu ciljeva ako je primjenjivo, iz povezanih hijerarhijski viših akata strateškog planiranja (srednjoročni akt strateškog planiranja jedinice lokalne samouprave, dugoročni akt strateškog planiranja). Provedbeni program jedinice lokalne samouprave donosi se za vrijeme trajanja mandata izvršnog tijela jedinice lokalne samouprave i vrijedi taj mandat.

Snage, slabosti, prilike i opasnosti razvojnih potreba i potencijala Grada Križevaca identificirane SWOT19 analizom, na temelju koje su utvrđena ključna pitanja te iz koje su, u konačnici, proizašli prioriteti razvoja u narednom razdoblju te mjere za njihovu provedbu.

<sup>18</sup> izvor podataka: Program razvoja Grada Križevaca 2021. - 2030. godina ("Službeni vjesnik" Grada Križevaca, broj 9/21)

Strateško planiranje i razvoj grada Križevaca u razdoblju od 2021. do 2025. godine temeljit će se na postavljenom strateškom okviru koji je sastavni dio ovog Provedbenog programa grada Križevaca za razdoblje 2021. – 2025. godine. Strateški okvir definiran je kroz 14 razvojnih mjera:

1. Uređenje naselja i stanovanje
2. Prostorno uređenje, izgradnja i održavanje objekata
3. Gospodarski razvoj
4. Komunalno gospodarstvo
5. Odgoj i obrazovanje
6. Briga o djeci
7. Socijalna skrb, zdravstvo, hrvatski branitelji, obitelji i djeca
8. Kultura
9. Tjelesna kultura, sport i tehnička kultura
10. Turizam
11. Zaštita okoliša i energetska učinkovitost
12. Promet i održavanje javnih prometnica
13. Protupožarna i civilna zaštita
14. Lokalna uprava i administracija

U okviru 14 mjera definirani su programi i aktivnosti kroz koje će grad Križevci pratiti uspješnost strateškog planiranja i provedenih ciljeva i rezultata. Svaka od aktivnosti ima definirane pokazatelje uspješnosti rezultata te utvrđene polazišne i ciljane vrijednosti za pojedini rezultat. Osim toga, važan i neizostavan element strateškog planiranja je i planiranje proračunskih sredstava koja su neophodna za realizaciju navedenih mjera, programa, aktivnosti i projekata. Sukladno tome, Provedbeni program grada Križevaca za razdoblje 2021. do 2025. usklađen je s Proračunom Grada Križevaca za navedeno razdoblje.

Tablica 49. MJERE I PROGRAM AKTIVNOSTI IZ PROVEDBENOG PROGRAMA GRADA KRIŽEVACA  
ZA RAZDOBLJE 2021. DO 2025.

MJERA	razvojni projekt	procijenjena vrijednost ulaganja (€)
<b>Uređenje naselja i stanovanje</b>	Razvoj pametnih naselja – projekt „Smart City“	300.000
<b>Prostorno uređenje, izgradnja i održavanje objekata</b>	Uređenje gradskog stadiona i pratećih objekata	960.000
<b>Gospodarski razvoj</b>	Uspostavljanje intermodalnog terminala Križevci – za kombinirani / intermodalni transport	200.000
	Agro centar – poticanje realnog sektora na povezivanje, istraživanje i razvoj, povećanje broja patenata i inovacija te uvođenje novih tehnologija – stvaranje tehničkih i prostornih uvjeta za razvoj poljoprivrednih gospodarstava	4.000.000
	Poduzetnički inkubator – za razvoj poduzetništva i start up-ova	200.000
	CNC centar	750.000
<b>Komunalno gospodarstvo</b>	Izgradnja nogostupa u Zagorskoj	760.000
	Aglomeracija Križevci (dio koji se odnosi na Grad) – razvoj sustava vodoopskrbe, odvodnje i pročišćavanje otpadnih voda	19.300.000
<b>Odgoj i obrazovanje</b>	Sportska dvorana kod Osnovne škole Ljudevita Modeca Križevci	3.000.000
	Future HUB – SPARK - izgradnja i opremanje dodatnih sadržaja za potrebe znanstveno- obrazovnog centra i zvjezdarnicu	320.000
	Izgradnja osnovne škole – omogućit će organizaciju nastave u jednoj smjeni	8.000.000
<b>Briga o djeci</b>	Proširenje zgrade Dječjeg vrtića Križevci	900.000

<sup>19</sup> SWOT = *Strengths, Weaknesses, Opportunities, Threats* (Snage, slabosti, prilike i prijetnje) – analitičko planski alat koji identificira i analizira pozitivne i negativne faktore koji utječu na razvoj promatranog entiteta

<b>Socijalna skrb, zdravstvo, hrvatski branitelji, obitelji i djeca</b>	„Korak dalje“ – socijalno uključivanje ranjivih skupina i podizanje svijesti o mogućnostima razvoja socijalnog poduzetništva	160.000
<b>Kultura</b>	Kino „Križevci	400.000
	Muzej Županijska palača – revitalizacija kulturne i prirodne baštine	2.000.000
<b>Tjelesna kultura, sport i tehnička kultura</b>	Rekonstrukcija biciklističke staze u Ulici Nikole Tesle	110.000
	Teniski sportski centar – dvorana	660.000
<b>Turizam</b>	Future HUB – SPARK - izgradnja i opremanje dodatnih sadržaja za potrebe znanstveno- obrazovnog centra i zvjezdarnicu	320.000
<b>Zaštita okoliša i energetska učinkovitost</b>	Geotermalni izvor	2.850.000
<b>Promet i održavanje javnih prometnica</b>	Uspostavljanje intermodalnog terminala Križevci – za kombinirani/intermodalni transport	200.000
	Energetski učinkovita javna rasvjeta – u okolnim naseljima	1.130.000
<b>Protupožarna i civilna zaštita</b>	Energetska obnova zgrade Javne vatrogasne postrojbe Grad Križevaca i Crvenog Križa Križevci	1.060.000
<b>UKUPNO</b>		<b>47.580.000</b>

## 2. Ocjena potrebe izrade novih i/ili izmjene i dopune postojećih prostornih planova Grada Križevaca

Iz analize stanja u prostoru mogu se donijeti zaključci o potrebnim aktivnostima Grada Križevaca koji su vezane za prostorno planiranje, a koje se neposredno odnose na daljnji razvoj Grada.

Postojeće stanje dokumenata prostornog uređenja na području Grada Križevaca je sljedeće:

- Za područje Grada Križevaca izrađen je Prostorni plan uređenja Grada Križevaca (PPUG Križevaca), koji pokriva cijelo područje Grada Križevaca i koji je do sada mijenjan 5 puta te je usklađen s dokumentima prostornog uređenja širih područja, odnosno sa Zakonom o prostornom uređenju, ali i ostalim zakonima i propisima koji imaju utjecaja na prostorno uređenje.
- Za naselje Križevci na snazi je Generalni urbanistički plan grada Križevaca koji je do sada mijenjan 6 puta te je usklađen s dokumentima prostornog uređenja širih područja, odnosno sa Zakonom o prostornom uređenju, ali i ostalim zakonima i propisima koji imaju utjecaja na prostorno uređenje.

### 2.1. V. IZMJENE I DOPUNE PROSTORNOG PLANA UREĐENJA GRADA KRIŽEVACA

#### OCJENA VAŽEĆEG PROSTORNOG PLANA UREĐENJA GRADA KRIŽEVACA

Prostornim planom uređenja Grada Križevaca ("Službeni vjesnik" Grada Križevaca, broj 3/05, 1/07, 1/09, 1/11, 1/13, 4/14, 4/15, 1/16-pročišćeni tekst, 7/20 i 8/20-pročišćeni tekst) određene su granice građevinskih područja naselja i izdvojenih građevinskih područja za razvoj i uređenje prostora. Odredbama za provedbu utvrđeni su uvjeti, način gradnje i korištenja prostora kao i mjere zaštite voda, poljoprivrednog tla, šuma, prirode, kulturnih dobara i drugo.

#### POLAZIŠTA I CILJEVI V. IZMJENA I DOPUNA PROSTORNOG PLANA UREĐENJA GRADA KRIŽEVACA

Gradsko vijeće Grada Križevaca na 16. sjednici održanoj 28. ožujka 2019. donijelo je izradi Odluku o izradi V. Izmjena i dopuna Prostornog plana uređenja Grada Križevaca ("Službeni vjesnik" Grada Križevaca broj 2/19, koja je kasnije bila tri puta dopunjavana ("Službeni vjesnik" Grada Križevaca, broj 4/19, 6/19-ispravak i 3/20).

Osnovni ciljevi izrade V. izmjena i dopuna PPUG-a Grada Križevaca bili su:

- usklađenje s važećim Zakonom o prostornom uređenju („Narodne novine“ broj 153/13, 65/17, 114/18 i 39/19) i ostalim zakonima i propisima koji su se izmijenili u razdoblju od usvajanja prethodnih izmjena i dopuna PPUG-a,

- usklađenje s važećim Prostornim planom Koprivničko-križevačke županije,
- prenošenje grafičkog dijela PPUG-a u novi koordinatni sustav (HTRS/TM),
- prenošenje grafičkog dijela PPUG-a na važeću digitaliziranu katastarsku podlogu,
- utvrđivanje izgrađenog, izgrađenog/uređenog i neizgrađenog/neuređenog dijela građevinskih područja naselja u skladu sastrateškim opredjeljenjima Grada Križevaca (smanjenje obveze izrade UPUa) te odredbama Zakona o prostornom uređenju,
- izmjene granica građevinskog područja naselja prema pojedinačnim zahtjevima građana za koje se analizom ustanovi opravdanost zahtjeva,
- izmjene PPUG-a u skladu sa zahtjevima javnopravnih tijela,
- usklađenje s izvedenim stanjem na terenu,
- usklađenje sa smjernicama razvoja Grada Križevaca u pogledu daljnjeg razvoja poljoprivrede, turizma i malog gospodarstva,
- ispravak nedostataka utvrđenih prilikom provedbe PPUG-a kroz revidiranje Odredbi za provođenje.

Izrađivač V. Izmjena i dopuna Prostornog plana uređenja Grada Križevaca je bila tvrtka URBING d.o.o.

## **2.2. VI. IZMJENE I DOPUNE GENERALNOG URBANISTIČKOG PLANA GRADA KRIŽEVACA**

### OCJENA VAŽEĆEG GENERALNOG URBANISTIČKOG PLANA GRADA KRIŽEVACA

Generalni urbanistički plan grada Križevaca ("Službeni vjesnik" Grada Križevaca, broj 3/05, 1/07, 1/09, 6/11, 8/11-ispravak, 4/14, 7/17 i 1/16-pročišćeni tekst, 7/20 i 8/20-pročišćeni tekst) je za područje naselja Križevci utvrdio temeljnu organizaciju prostora, zaštitu prirodnih, kulturnih i povijesnih vrijednosti, korištenje i namjenu površina.

### POLAZIŠTA I CILJEVI VI. IZMJENA I DOPUNA GENERALNOG URBANISTIČKOG PLANA UREĐENJA GRADA KRIŽEVACA

Gradsko vijeće Grada Križevaca na 16. sjednici održanoj 28.3.2022. donijelo je izradi Odluku o izradi VI. Izmjena i dopuna Generalnog urbanističkog plana uređenja grada Križevaca ("Službeni vjesnik" Grada Križevaca, broj 1/22). Ciljevi izrade bili su:

- promjena namjena uz Potočku ulicu, zatim za potrebe nove zgrade Veterinarskog zavoda i dijela pretežito stambene zone „Posrednji put”,
- rješavanje problema gradnje postaje za opskrbu prijevoznih sredstava gorivom (benzinska postaja),
- promjena namjene u Ulici kralja Tomislava te uz Ulicu Ivana Lepušića,
- promjena kartografskih prikaza 4.2. GUP-a - Korištenje i namjena površina, Uvjeti korištenja i područja primjene mjera uređenja i zaštite te Način gradnje
- izmjene i dopune odredbi za provedbu plana u svrhu usklađivanja sa stvarnim stanjem na terenu, kao i u svrhu jasnije provedbe Plana.

Gradsko vijeće Grada Križevaca na 8. sjednici održanoj 28.6.2022. donijelo je Odluku o donošenju VI. Izmjena i dopuna Generalnog urbanističkog plana uređenja grada Križevaca ("Službeni vjesnik" Grada Križevaca, broj 3/22).

Izrađivač VI. Izmjena i dopuna Generalnog urbanističkog plana uređenja grada Križevaca je bila tvrtka URBING d.o.o.

## **2.3. IZRADA URBANISTIČKIH PLANOVA UREĐENJA ZA NEIZGRAĐENE I NEUREĐENE DIJELOVE GRAĐEVINSKIH PODRUČJA NASELJA**

Zakonom o prostornom uređenju je propisana obaveza izrade urbanističkih planova uređenja za neizgrađene i neuređene dijelove građevinskih područja naselja. V. izmjenama i dopunama PPUG-a Križevci utvrđeni su neizgrađeni i neuređeni dijelovi građevinskih područja i uređeni dijelovi građevinskog područja planirani za urbanu preobrazbu i urbanu sanaciju za naselja za koja ta podjela još nije bila izvršena. Kako u neizgrađenim i neuređenim dijelovima građevinskog područja do donošenja urbanističkog plana uređenja nije dozvoljena gradnja, prioriteti eventualne izrade urbanističkog plana uređenja prema ovoj zakonskoj obvezi utvrdit će odlukama o izradi, a u skladu s razvojnim potrebama Grada Križevaca.

Pored toga, PPUG-om Križevaca je propisana obveza izrade urbanističkih planova uređenja za:

- gospodarske zone "Cubinec" i "Čret",
- neuređene dijelove građevinskih područja i područja predviđena za urbanu preobrazbu i urbanu sanaciju.

Preporučena izrada urbanističkih planova uređenja za:

- prostore središnjih dijelova (centara) naselja Glogovnica, Cubinec, Carevdar i Veliki Raven (središnja naselja), ukoliko zahvat predviđa promjenu građevne strukture tog dijela naselja – kod planiranja većih volumena, većih visina gradnje, netipičnog oblikovanja i drugih intervencija, kao što su izvedbe sportskih dvorana, školskih nadogradnji, trgovačkih centara i sličnih sadržaja, različitih od uobičajene građevne strukture u naselju,
- za izgradnju sadržaja namijenjenih turističkoj djelatnosti, koji se planiraju kao kompleksna gradnja na površini većoj od 3,0 ha, bilo da se lociraju unutar građevinskih područja naselja ili izvan građevinskih područja naselja kao prateća djelatnost poljoprivrednih gospodarstava:
  - prostore središnjih dijelova (centara) naselja Glogovnica, Cubinec, Carevdar i Veliki Raven (središnja naselja), ukoliko zahvat predviđa promjenu građevne strukture tog dijela naselja - kod planiranja većih volumena, većih visina gradnje, netipičnog oblikovanja i drugih intervencija, kao što su izvedbe sportskih dvorana, školskih nadogradnji, trgovačkih centara i sličnih sadržaja, različitih od uobičajene građevne strukture u naselju,
  - za izgradnju građevina namijenjenih gospodarskoj djelatnosti koje se planiraju unutar građevinskih područja naselja kao kompleksna izgradnja na površini od 3,0 ha i više (zone gospodarske djelatnosti), te obuhvaćaju više različitih zahvata u prostoru, može se izraditi prostorni plan užeg područja čiji se obuhvat određuje odlukom o izradi plana,
  - za izgradnju sadržaja namijenjenih turističkoj djelatnosti, koji se planiraju kao kompleksna gradnja na površini većoj od 3,0 ha, bilo da se lociraju unutar građevinskih područja naselja ili izvan građevinskih područja naselja kao prateća djelatnost poljoprivrednih gospodarstava..

#### **2.4. IZRADA URBANISTIČKIH PLANOVA UREĐENJA UNUTAR OBUHVATA GENERALNOG URBANISTIČKOG PLANA KRIŽEVACA**

Obveza izrade Urbanističkih planova uređenja unutar područja obuhvaćenog Generalnim urbanističkim planom Križevaca utvrđena je predmetnim planom za sljedeća područja:

- Urbanistički plan uređenja - stambena zona Kosov Breg;
- Urbanistički plan uređenja zone turističko-lječilišno-rekreacijskog kompleksa Vrtlin;
- Urbanistički plan uređenja stambene zone – Potočka;
- Urbanistički plan uređenja stambene zone – Markovićeve ulica (zapad).

#### **2.5. IZRADA URBANISTIČKIH PLANOVA UREĐENJA ZA IZDVOJENA GRAĐEVINSKA PODRUČJA IZVAN NASELJA**

Izdvojeno građevinsko područje izvan naselja Zakonom o prostornom uređenju definirano je kao područje određeno prostornim planom kao prostorna cjelina izvan građevinskog područja naselja planirana za sve namjene, osim za stambenu.

PPUG-om Križevaca propisana je obaveza izrade urbanističkih planova uređenja za:

- Urbanistički plan uređenja gospodarske zone Čret (izrađen);
- Urbanistički plan uređenja gospodarske zone Cubinec (izrađen).

Pored toga, preporučena je izrada urbanističkih planova uređenja za:

- prostore središnjih dijelova (centara) naselja Glogovnica, Cubinec, Carevdar i Veliki Raven (središnja naselja), ukoliko zahvat predviđa promjenu građevne strukture tog dijela naselja (kod planiranja većih volumena, većih visina gradnje, netipičnog oblikovanja i drugih intervencija, kao što su izvedbe sportskih dvorana, školskih nadogradnji, trgovačkih centara i sličnih sadržaja, različitih od uobičajene građevne strukture u naselju);



- za izgradnju sadržaja namijenjenih turističkoj djelatnosti, koji se planiraju kao kompleksna gradnja na površini većoj od 3,0 ha, bilo da se lociraju unutar građevinskih područja naselja ili izvan građevinskih područja naselja kao prateća djelatnost poljoprivrednih gospodarstava.

Sukladno Zakonu o prostornom uređenju obveza izrade urbanističkih planova uređenja utvrđuje se prije provedbe preobrazbe i sanacije dijelova grada, kao što su napušteni industrijski kompleksi, vojni kompleksi i drugi prostori koji su izgubili funkciju.

Osim na temelju PPUG-a, izrada urbanističkih planova uređenja može se pokrenuti i neovisno o obvezi propisanoj PPUG-om ili drugim propisom, a preporuča se u slučajevima dogovorne komasacije dijelova građevinskog područja, kompleksnog sagledavanja prostora značajnog za naselja ili iz drugog razloga s utjecajem na zajednicu.

Do donošenja navedenih urbanističkih planova uređenja na njihovom području obuhvata nije dozvoljena gradnja, osim one dozvoljene prema Zakonu o prostornom uređenju.

### **3. Preporuke mjera i aktivnosti za unapređenje prostornog razvoja**<sup>20</sup>

---

Planom razvoja Grada Križevaca za razdoblje od 2021. do 2030. godine, temeljem analize socijalne i ekonomske situacije na području Grada Križevaca, razvojnih trendova i uzroka, s osvrtom na šire razvojno okruženje te SWOT analizu identificirana su ključna razvojna pitanja iz kojih su proizašli razvojna vizija, prioriteti i mjere Strategije Grada.

**Misija Grada Križevaca** je provođenjem javnih politika i aktivnosti iz samoupravnog djelokruga stvarati uvjete i mogućnosti kojima će se ostvarivati potrebe građana omogućujući siguran, kvalitetan i dostojan život.

**Vizija Grada Križevaca** je grad po mjeri svakog čovjeka, napredan, europski grad koji ide u korak s ubrzanim razvojem i zahtjevima suvremenog doba istovremeno njegujući svoju povijest, tradiciju i kulturu.

SWOT analizom obrađena su sljedeća područja:

- proračun
- popočaj i prometna infrastruktura
- poljoprivreda i gospodarstvo
- prirodna i kulturna baština, turizam
- komunalna infrastruktura
- obrazovanje i sport
- stanovništvo.

Analizom su utvrđeni razvojni projekti u tijeku koji rješavaju dio utvrđenih slabosti:

- uređenje gradskog stadiona i pratećih objekata
- uspostavljanje intermodalnog terminala Križevci – za kombinirani / intermodalni transport
- izgradnja nogostupa u Zagorskoj
- Aglomeracija Križevci (dio koji se odnosi na Grad) – razvoj sustava vodoopskrbe, odvodnje i pročišćavanje otpadnih voda
- sportska dvorana kod Osnovne škole Ljudevita Modeca Križevci (izgrađena 2021.)
- Future HUB-SPARK - izgradnja i opremanje dodatnih sadržaja za potrebe znanstveno-obrazovnog centra i zvjezdarnicu
- proširenje zgrade Dječjeg vrtića Križevci (izvršeno 2022.)
- rekonstrukcija biciklističke staze u Ulici Nikole Tesle
- energetska učinkovita javna rasvjeta.

---

<sup>20</sup> izvor podataka: Provedbeni program Grada Križevaca za razdoblje 2021. – 2025. godine

## V. IZVORI PODATAKA

---

### REPUBLIKA HRVATSKA:

- Strategija prostornog razvoja Republike Hrvatske, NN 106/17
- Program prostornog uređenja Republike Hrvatske, NN 50/99 i 84/13
- Izvješće o stanju u prostoru Republike Hrvatske za razdoblje 2013. - 2019. godine, NN 105/21
- Nacionalna razvojna strategija Republike Hrvatske do 2030. godine NN 13/21
- Strategija regionalnog razvoja Republike Hrvatske za razdoblje do kraja 2020. godine, NN 75/17
- Strategija Nacionalne infrastrukture prostornih podataka 2020. i Strateški plan Nacionalne infrastrukture prostornih podataka za razdoblje 2017. - 2020. godine, NN 96/17
- Program razvoja zelene infrastrukture u urbanim područjima za razdoblje od 2021. do 2030. godine, NN 147/21
- Strategija prilagodbe klimatskim promjenama u Republici Hrvatskoj za razdoblje do 2040. godine s pogledom na 2070. godinu, NN 46/20
- Strategija i akcijski plan zaštite prirode Republike Hrvatske za razdoblje od 2017. do 2025., NN 72/17
- Strategija poljoprivrede do 2030, NN 26/22
- Strategija prometnog razvoja Republike Hrvatske za razdoblje od 2017. do 2030. godine, NN 84/17
- Strategija energetskog razvoja Republike Hrvatske do 2030. s pogledom na 2050. godinu, NN 25/20
- Plan gospodarenja otpadom Republike Hrvatske za razdoblje 2017. - 2022. godine, NN 03/17 i 01/22
- Popis stanovništva, kućanstava i stanova 31. kolovoza 2021. godine, Državni zavod za statistiku, 22. rujna 2022. godine

### KOPRIVNIČKO-KRIŽEVAČKA ŽUPANIJA:

- PROSTORNI PLAN KOPRIVNIČKO-KRIŽEVAČKE ŽUPANIJE, "Službeni glasnik" Koprivničko-križevačke županije, broj 8/01, 5/04-ispravak, 9/04-vjerod. tumačenje, 8/07, 13/12, 5/14, 3/21 i 6/21-proč. tekst
- PLAN RAZVOJA KOPRIVNIČKO-KRIŽEVAČKE ŽUPANIJE ZA RAZDOBLJE 2021. DO 2027. GODINE, KOPRIVNICA, STUDENI 2021. godine (izrađivač: PORA - Regionalna razvojna agencija Koprivničko-križevačke županije)
- Izvješće o stanju u prostoru Koprivničko-križevačke županije za razdoblje 2017. - 2020. godine
- Strategija razvoja ljudskih potencijala Koprivničko-križevačke županije 2014. - 2020. godine,
- Strategija upravljanja i raspolaganja imovinom u vlasništvu Koprivničko-križevačke županije za razdoblje od 2021. - 2025. godine
- Plan gospodarenja otpadom u Koprivničko-križevačkoj županiji za razdoblje 2017. - 2022. godine
- Plan održive urbane mobilnosti Grada Križevaca – SUMP (izrađivač: ACADEMIA d.o.o., Bjelovar)

### GRAD KRIŽEVCI

#### RAZVOJNI DOKUMENTI:

- PLAN RAZVOJA GRADA KRIŽEVACA ZA RAZDOBLJE OD 2021. - 2030. GODINE "Službeni vjesnik" Grada Križevaca, broj 9/21
- PROVEDBENI PROGRAM GRADA KRIŽEVACA za razdoblje 2021. – 2025. godine
- STUDIJA I STRATEGIJA RAZVOJA ZELENE INFRASTRUKTURE GRADA KRIŽEVACA DO 2027. GODINE "Službeni vjesnik" Grada Križevaca, broj 7/20 (izrađivač: VITAPROJEKT d.o.o., Zagreb)

#### PROSTORNI PLANOVI:

- Odluka o donošenju V. izmjena i dopuna Odluke o donošenju Prostornog plana uređenja Grada Križevaca "Službeni vjesnik Grada" Križevaca, broj 7/20
- Odluka o donošenju V. izmjena i dopuna Odluke o donošenju Generalnog urbanističkog plana grada Križevaca "Službeni vjesnik" Grada Križevaca, broj 7/20
- Odluka o donošenju VI. izmjena i dopuna Generalnog urbanističkog plana grada Križevaca "Službeni vjesnik" Grada Križevaca, broj 3/22)
- Odluka o donošenju I. izmjena i dopuna Urbanističkog plana uređenja pretežito stambene zone "Posrednji put" ("Službeni vjesnik" Grada Križevaca, broj 6/21)
- Odluka o donošenju III. izmjena i dopuna Urbanističkog plana uređenja "Gornji Čret" ("Službeni vjesnik" Grada Križevaca, broj 3/22)
- Odluka o donošenju III. izmjena i dopuna Urbanističkog plana uređenja gospodarske zone "Cubinec" ("Službeni vjesnik" Grada Križevaca, broj 6/22)

DOKUMENTI PRAĆENJA STANJA U PROSTORU I ODLUKE O IZRADI:

- Izvješće o stanju u prostoru Grada Križevaca za razdoblje od 2014.-2018. godine, "Službeni vjesnik" Grada Križevaca, broj 3/19

OSTALO:

- PLAN GOSPODARENJA OTPADOM GRADA KRIŽEVACA ZA RAZDOBLJE 2017. do 2022. GODINE, "Službeni vjesnik" Grada Križevaca", broj 7/17
- PROGRAMI GRAĐENJA KOMUNALNE INFRASTRUKTURE NA PODRUČJU GRADA KRIŽEVACA U 2019., 2020., 2021. i 2022. GODINI

TABLICE

Tablica 1.	PROMJENE BROJA STANOVNIKA NA PODRUČJU GRADA KRIŽEVACA U RAZDOBLJU OD 1991. DO 2021. GODINE
Tablica 2.	NASELJA PREMA BROJU STANOVNIKA 2021. GODINE
Tablica 3.	PRIRODNO KRETANJE STANOVNIŠTVA GRADA KRIŽEVACA OD 2019. DO 2021. GODINE
Tablica 4.	DOSELJENO I ODESLJENO STANOVNIŠTVO GRADA KRIŽEVACA 2019. DO 2021. GODINE
Tablica 5.	ISKAZ PROSTORNIH POKAZATELJA ZA NAMJENU POVRŠINA IZ PPUG-a KRIŽEVACA
Tablica 6.	POKROV ZEMLJIŠTA – STANJE 2018. GODINE
Tablica 7.	OBILJEŽJA NASELJA GRADA KRIŽEVACA
Tablica 8.	BROJ STANOVNIKA I SUSTAV SREDIŠNJIH NASELJA
Tablica 9.	ODNOS IZGRAĐENIH I NEIZGRAĐENIH DIJELOVA GRAĐEVINSKIH PODRUČJA NASELJA
Tablica 10.	UKUPNA POVRŠINA GRAĐEVINSKIH GRAĐEVINSKIH PODRUČJA PO NAMJENI
Tablica 11.	VRIJEDNOSTI INDEKSA RAZVIJENOSTI I POKAZATELJA ZA IZRAČUN INDEKSA RAZVIJENOSTI GRADA KRIŽEVACA
Tablica 12.	PREGLED EU PROJEKATA DO 2020. GODINE
Tablica 13.	RANG LISTA PODUZETNIKA SA SJEDIŠTEM U KRIŽEVcima PREMA UKUPNIM PRIHODIMA U 2020. GODINI
Tablica 14.	NEZAPOSLENOST I ZAPOSŁJAVANJE OD 2018. DO 2021. GODINE ZA PODRUČNI URED KRIŽEVCI
Tablica 15.	GRAD KRIŽEVCI – KRETANJE NEZAPOSLENOSTI 2001. – 2021.
Tablica 16.	IZDVOJENA GRAĐEVINSKA PODRUČJA GOSPODARSKE NAMJENE PLANIRANA PPUG-om KRIŽEVACA
Tablica 17.	PRIKAZ POVRŠINA ARKOD-a PO NASELJIMA I VRSTI UPORABE POLJOPRIVREDNOG ZEMLJIŠTA 31.12.2021.
Tablica 18.	PODACI O DRŽAVNIM ŠUMAMA
Tablica 19.	DOLASCI I NOĆENJA TURISTA ZA GRAD KRIŽEVCE
Tablica 20.	DJEČJI VRTIĆI I DRUGE PRAVNE OSOBE KOJE OSTVARUJU PROGRAM PREDŠKOLSKOG ODGOJA U 2021./2022. GODINI
Tablica 21.	OSNOVNE ŠKOLE, RAZREDNI ODJELI, UČENICI I UČITELJI (početak školske godine 2021./2022.)
Tablica 22.	SREDNJE ŠKOLE, RAZREDNI ODJELI, UČENICI I UČITELJI (početak školske godine 2021./2022.)
Tablica 23.	POPIS RAZVRSTANIH CESTA NA PODRUČJU GRADA KRIŽEVACA
Tablica 24.	POPIS NERAZVRSTANIH CESTA NA PODRUČJU GRADA KRIŽEVACA
Tablica 25.	OBNOVA KOLNIKA (PRESVLAČENJE KOLNIKA NOVIM SLOJEM ASFALTA)
Tablica 26.	MODERNIZACIJA KOLNIKA (ASFALTIRANJE MAKADAMSKIH KOLNIKA)
Tablica 27.	UDIO DRŽAVNIH, ŽUPANIJSKIH, LOKALNIH I NERAZVRSTANIH CESTA NA PODRUČJU GRADA KRIŽEVACA
Tablica 28.	CIJEVNI TRANSPORT PLINA NA PODRUČJU GRADA KRIŽEVACA
Tablica 29.	BAZNE POSTAJE ELEKTRONIČKIH KOMUNIKACIJA NA PODRUČJU KRIŽEVACA
Tablica 30.	PODACI O PLINOOPSKRIBNOJ MREŽI 31.12.2022.
Tablica 31.	PODACI O POTROŠNJI PLINA 31.12.2022.
Tablica 32.	DULJINA ELEKTROOPSKRIBNE MREŽE NA PODRUČJU GRADA KRIŽEVACA
Tablica 33.	VODOTOCI I. REDA
Tablica 34.	VODOTOCI II. REDA I MELIORACIJSKI KANALI III. I IV. REDA
Tablica 35.	PREGLED UGOVORENIH RADOVA U RAZDOBLJU 2019. DO 2022. GODINA
Tablica 36.	UKUPNA KOLIČINA SAKUPLJENOG KOMUNALNOG OTPADA U OKVIRU JAVNE USLUGE

Tablica 37.	KOLIČINE ODVOJENO SAKUPLJENIH FRAKCIJA KOMUNALNOG OTPADA U OKVIRU JAVNE USLUGE
Tablica 38.	ZAŠTIĆENE PRIRODNE VRIJEDNOSTI
Tablica 39.	PODRUČJA EKOLOŠKE MREŽE NATURA 2000 NA PODRUČJU GRADA KRIŽEVACA
Tablica 40.	ZAŠTIĆENA I PREVENTIVNO ZAŠTIĆENA KULTURNA DOBRA NA PODRUČJU GRADA KRIŽEVACA
Tablica 41.	PREGLED PROVOĐENJA PROGRAMA ZAŠTITE I OČUVANJA KULTURNIH DOBARA 2019. – 2022.
Tablica 42.	PREGLED PROVOĐENJA HITNIH MJERA ZAŠTITE KULTURNIH DOBARA NA POTRESOM POGOĐENOM PODRUČJU I NJIHOVU FINANCIRANJU
Tablica 43.	OBVEZNI PROSTORNI POKAZATELJI IZVJEŠĆA O STANJU U PROSTORU GRADA KRIŽEVACA
Tablica 44.	BROJ IZDANIH POJEDINAČNIH AKATA PROSTORNOG UREĐENJA ISPOSTAVE KRIŽEVCI
Tablica 45.	USPJEŠNOST POSTIZANJA CILJEVA IZ PLANA RAZVOJA GRADA KRIŽEVACA
Tablica 46.	PROGRAMI GRAĐENJA KOMUNALNE INFRASTRUKTURE NA PODRUČJU GRADA KRIŽEVACA U RAZDOBLJU OD 2019. DO 2022. GODINE
Tablica 47.	DETALJNI PREGLED REALIZIRANIH EU PROJEKATA I EU PROJEKATA U REALIZACIJI
Tablica 48.	IZRADA I DONOŠENJE DOKUMENATA PROSTORNOG UREĐENJA U RAZDOBLJU OD DONOŠENJA PRETHODNOG IZVJEŠĆA O STANJU U PROSTORU
Tablica 49.	MJERE I PROGRAM AKTIVNOSTI IZ PROVEDBENOG PROGRAMA GRADA KRIŽEVACA ZA RAZDOBLJE 2021. DO 2025.

#### DOSTAVLJENI PODACI JAVNOPRAVNIH TIJELA ODREĐENIH POSEBNIM PROPISIMA:

- KOMUNALNO PODUZEĆE d.o.o. (KLASA: 351-02-01/22-01/16, URBROJ: 2137-105-04/22-2);
- HEP-ODS d.o.o. "ELEKTRA BJELOVAR" (broj: 400600101/3745/22FS-5662536 od 19.12.2022.)
- KOPRIVNIČKO-KRIŽEVAČKA ŽUPANIJA, Upravni odjel za prostorno uređenje, gradnju, zaštitu okoliša i zaštitu prirode (KLASA: 361-01/22-01/49, URBROJ: 2137-05/01-22-2 od 13.12.2022.)
- PLINACRO d.o.o. (KLASA: PL-22-01/3832, URBROJ: T/AC-22-02 od 11. 12.2022.)
- JU za upravljanje zaštićenim dijelovima prirode na području Koprivničko-Križevačke županije (KLASA: 350-01/22-01/02, URBROJ: 2137-112-22-2 od 22.12.2022.)
- HRVATSKE CESTE d.o.o., PJ Varaždin (KLASA: 350-02/19-01/62, URBROJ: 345-920-557/691-22-04 od 22.12.2022. i KLASA: 350-02/19-01/62, URBROJ: 345-920-557/691-23-06 od 13.2.2023)
- INA-INDUSTRIJA NAFTE, d.d., Istraživanje i proizvodnja nafte i plina, Komercijalni poslovi i podrška poslovanju, Odnosi s državnom i lokalnom upravom (ZNAK: 001/50457184/12-12-22/1860-629/AK od 12.12.2022.)
- HAKOM-Hrvatska regulatorna agencija za mrežne djelatnosti (KLASA: 350-01/22-02/43, URBROJ: 376-06-1-22-2 od 20.12.2022.)
- HŽ INFRASTRUKTURA d.o.o., Sektor za razvoj, pripremu i provedbu investicija i EU fondova (10276/22 1.3.1. SB od 20.12.2022.)
- ŽUPANIJSKA UPRAVA ZA UPRAVLJANJE ŽUPANIJSKIM I LOKALNIM CESTAMA KOPRIVNIČKO-KRIŽEVAČKE ŽUPANIJE (KLASA: 350-03/22-01/002, URBROJ: 2137-113-06-23-002 od 9.1.2023.)
- MINISTARSTVO MORA, PROMETA I INFRASTRUKTURE, Uprava za cestovni promet, cestovnu infrastrukturu i inspekciju (KLASA: 350-02/22-01/112, URBROJ: 530-08-1-1-23-2 od 2.1.2023.)
- HOPS-Hrvatski operator prijenosnog sustava d.d. (KLASA: 700/22-20-56, URBROJ: 3-200-002-01/IV-22-2 od 30.12.2022.)
- HRVATSKE VODE - VGI za mali sliv Česma-Glogovnica (KLASA: 350-08/22-01/0000021, URBROJ: 374-3107-1-23-2 od 16.1.2023.)
- RADNIK-PLIN d.o.o. (dopis 16.1.2023.)
- VODNE USLUGE d.o.o. KRIŽEVCI (BROJ: 1994-2/2023 od 17.1.2023.)
- Upravni odjel za prostorno uređenje, gradnju, zaštitu okoliša i zaštitu prirode Koprivničko-križevačke županije – Ispostava Križevci (KLASA: 034-06/22-01/12, URBROJ: 2137/1-05/201-23-2 od 19.1.2023.)
- HRVATSKE ŠUME d.o.o., Uprava šuma Podružnica Koprivnica (KLASA: KC/23-01/106, URBROJ: 06-00-06/02-23-02 od 14.2.2023.)
- podaci dostavljeni elektronskom poštom:
  - PORA - Regionalna razvojna agencija Koprivničko-križevačke županije
  - Turistička zajednica Grada Križevaca

- Dječji vrtić Križevci
- Dječji vrtić "Zraka sunca"
- Dječji vrtić "Čarobna šuma"
- Dječji vrtić Centra za odgoj, obrazovanje i rehabilitaciju Križevci
- Dječji vrtić Sv. Josipa
- Osnovna škola "Vladimir Nazor"
- Osnovna škola "Ljudevit Modec"
- Centra za odgoj, obrazovanje i rehabilitaciju Križevci
- Gimnazija "Ivan Zakmardija Dijanovečki"
- Srednja gospodarska škola "Ivan Seljanec"
- Glazbena škola "Albert Štriga"
- Visoko gospodarsko učilište u Križevcima
- Ministarstvo kulture i medija, Uprava za zaštitu kulturne baštine, Konzervatorski odjel u Bjelovaru