

GRAD KRIŽEVCI



I. IZMJENE I DOPUNE URBANISTIČKOG PLANA UREĐENJA PRETEŽNO STAMBENE NAMJENE "POSREDNJI PUT"

TUMAČ:

■■■■■ GRANICA OBUHVATA UPU-a

Županija: KOPRIVNIČKO-KRIŽEVAČKA ŽUPANIJA	
Jedinica lokalne samouprave: GRAD KRIŽEVCI	
Naziv prostornog plana: I. Izmjene i dopune URBANISTIČKOG PLANA UREĐENJA PRETEŽITO STAMBENE ZONE "POSREDNJI PUT"	
Broj Plana: A - 758/21	Faza izrade: PRIJEDLOG PLANA
Naziv kartografskog prikaza: OBUHVAT PLANA	
Broj kartografskog prikaza: 0.	Mjerilo kartografskog prikaza: 1 : 1.000
Odluka predstavničkog tijela o izradi Plana: Službeni vijesnik grada Križevaca 5/21	Odluka predstavničkog tijela o donošenju Plana:
Javna rasprava (datum objave): 06.09.2021. www.mpgi.gov.hr, www.krizevci.hr, Večernji list	Javni uvid održan: 07.09.2021.-15.09.2021.
Pečat tijela odgovornog za provođenje javne rasprave: M.P.	Odgovorna osoba: Krešimir Brunović, dipl.ing.građ ime, prezime i potpis
Pravna osoba koja je izradila Plan: URB/ING d.o.o. za poslove prostornog uređenja i zaštitu okoliša, Av.V. Holjevca 20, Zagreb	
Pečat pravne osobe koja je izradila Plan: 	Odgovorna osoba: Tihomir Knežić, dipl.ing.arch. ime, prezime i potpis
Odgovorni voditelj: Maja Martinec Čunčić, mag.ing.arch.	
Stručni tim u izradi plana: Maja Martinec Čunčić, mag.ing.arch. Darko Martinec, dipl.ing.arch.	Ivana Čelić, mag.ing.prosp.arch. Ines Kotula, mag.ing.arch.
Pečat Gradskog vijeća: M.P.	Predsjednik Gradskog vijeća: Igor Frbežar ime, prezime i potpis
Istovjetnost ovog prostornog plana s izvornikom ovjerava: ime, prezime i potpis	Pečat nadležnog tijela: M.P.



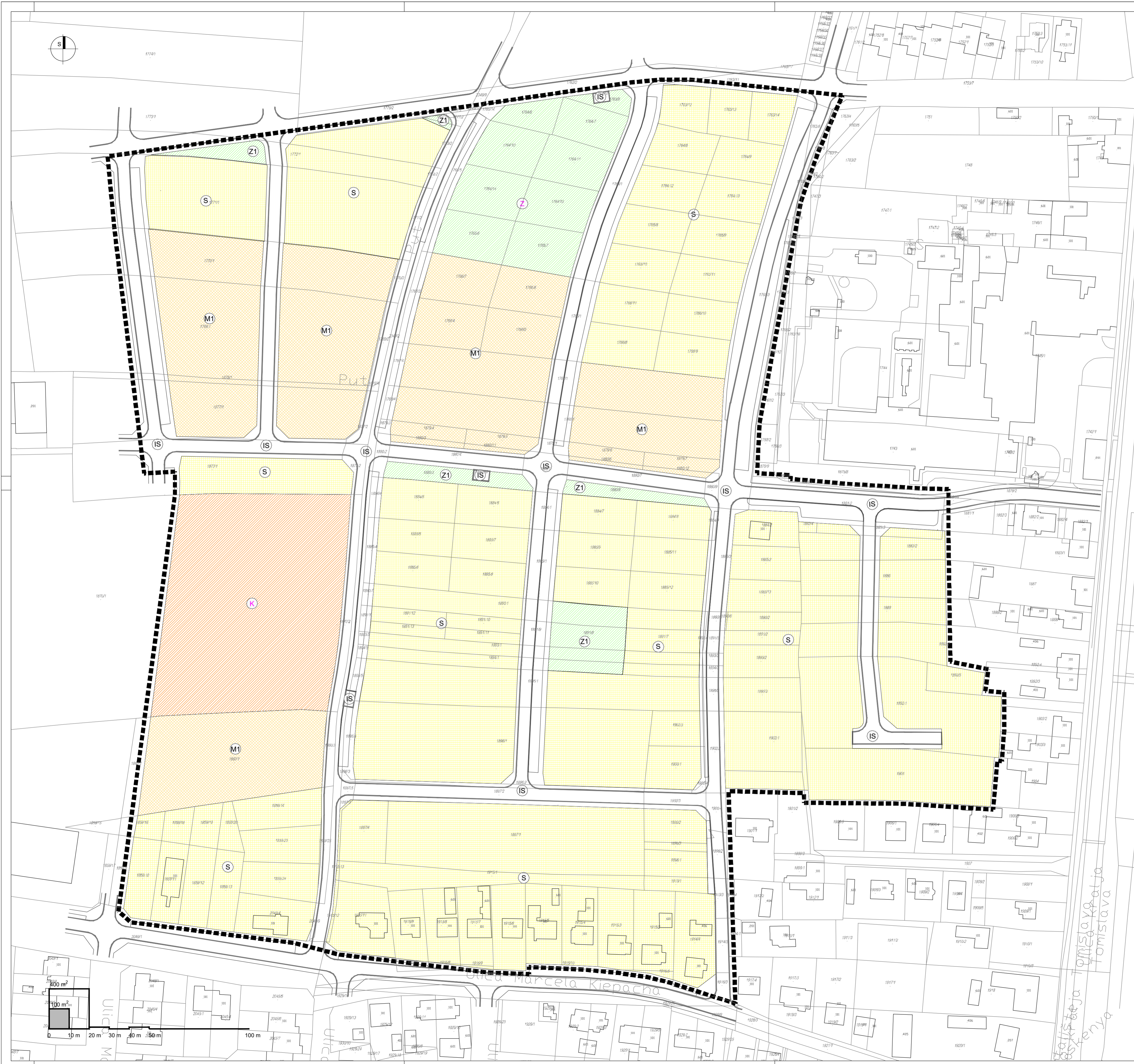
I. IZMJENE I DOPUNE URBANISTIČKOG PLANA UREĐENJA PRETEŽNO STAMBENE NAMJENE "POSREDNJI PUT"

TUMAČ:

■■■■■ GRANICA OBUHVATA UPU-a

RAZVOJ I UREĐENJE NASELJA

- STAMBENA NAMJENA
- MJEŠOVITA NAMJENA - pretežno stambena
- JAVNA I PRISTUPNA NAMJENA predškola - B4
- GOSPODARSKA - poslovna namjena
- JAVNE ZELENE POVRŠINE - JAVNI PARK
- PRIRODNI OBJEKTI
- ZAŠTITNE ZELENE POVRŠINE - GRADSKI VRTOVI
- POVRŠINE INFRASTRUKTURNIH SUSTAVA



Županija: **KOPRIVNIČKO-KRIŽEVAČKA ŽUPANIJA**

Jedinica lokalne samouprave: **GRAD KRIŽEVCI**

Naziv prostornog plana: **I. Izmjene i dopune URBANISTIČKOG PLANA UREĐENJA PRETEŽITO STAMBENE ZONE "POSREDNJI PUT"**

Broj Plana: **A - 758/21** Faza izrade: **PRIJEDLOG PLANA**

Naziv kartografskog prikaza: **DETALJNA NAMJENA POVRŠINA**

Broj kartografskog prikaza: **1.** Mjerilo kartografskog prikaza: **1 : 1.000**

Odluka predstavničkog tijela o izradi Plana: **Službeni vijesnik grada Križevca 5/21** Odluka predstavničkog tijela o donošenju Plana:

Javna rasprava (datum objave): **06.09.2021. www.mpgi.gov.hr, www.krizevci.hr, Večernji list** Javni uvid održan: **07.09.2021.-15.09.2021.**

Pečat tijela odgovornog za provođenje javne rasprave: **M.P.** Odgovorna osoba: **Krešimir Brunović, dipl.ing.građ** ime, prezime i potpis

Pravna osoba koja je izradila Plan: **URB/ING d.o.o.** d.o.o. za poslove prostornog uređenja i zaštitu okoliša, Av.V. Holjevca 20, Zagreb

Pečat pravne osobe koja je izradila Plan: **URB/ING, d.o.o. ZAGREB M.P.** Odgovorna osoba: **Tihomir Knežić, dipl.ing.arch.** ime, prezime i potpis

Odgovorni voditelj: **Maja Martinec Čunčić, mag.ing.arch.** **MAJA MARTINEC ČUNČIĆ mag.ing.arch. OBLASTNA ARHITEKTURA URBANISTIČKA AZU 38 M. Čunčić**

Stručni tim u izradi plana: **Maja Martinec Čunčić, mag.ing.arch. Darko Martinec, dipl.ing.arch.** Ivana Čelić, mag.ing.prosp.arch. Ines Kotula, mag.ing.arch.

Pečat Gradskog vijeća: **M.P.** Predsjednik Gradskog vijeća: **Igor Frbežar** ime, prezime i potpis

Istovjetnost ovog prostornog plana s izvornikom ovjerava: **M.P.** Pečat nadležnog tijela: **M.P.**





I. IZMJENE I DOPUNE
URBANISTIČKOG PLANA UREĐENJA
PRETEŽNO STAMBENE NAMJENE
"POSREDNI PUT"

TUMAČ:

- GRANICA OBUHVATA UPU-a
- PROMET
- RUBNJAK
- A OZNAKA PRESJEKA CESTE
- OS CESTE
- Zp ZAŠTITNE ZELENE POVRŠINE – ZELENILU U POTEZU
- PJEŠAČKE POVRŠINE
- +23,0 APROMAKSIMATIVNE VISINSKE KOTE PROMETNICE
- r=12 APROKSIMATIVNI RADIJUSI ZAKRIVLJENOSTI
- P PARKING
- JAVNE TELEKOMUNIKACIJE U NEPOKRETNJ MREŽI
- TK PODZEMNI VOD
- PLANIRANI TK PODZEMNI VOD

Županija:
KOPRIVNIČKO-KRIŽEVAČKA ŽUPANIJA

Jednica lokalne samouprave:
GRAD KRIŽEVCI

Naziv prostornog plana:
**I. Izmjene i dopune URBANISTIČKOG PLANA UREĐENJA
PRETEŽITO STAMBENE ZONE "POSREDNI PUT"**

Broj Plana:
A - 758/21 Faza izrade: **PRIJEDLOG PLANA**

Naziv kartografskog prikaza:
PROMET I TELEKOMUNIKACIJE

Broj kartografskog prikaza: **2.1.** Mjerilo kartografskog prikaza: **1 : 1.000**

Odluka predstavničkog tijela o izradi Plana:
Službeni vijesnik grada Križevaca 5/21 Odluka predstavničkog tijela o donošenju Plana:

Javna rasprava (datum objave):
06.09.2021. www.mpgi.gov.hr, www.krizevci.hr, Večernji list Javni uvid održan: **07.09.2021.-15.09.2021.**

Pečat tijela odgovornog za provođenje javne rasprave: **Krešimir Brunović, dipl.ing.građ** Odgovorna osoba: **ime, prezime i potpis**

Pravna osoba koja je izradila Plan:
URBING d.o.o. za poslove prostornog uređenja i zaštitu okoliša, Av.V. Holjevca 20, Zagreb

Pečat pravne osobe koja je izradila Plan: **URBING, d.o.o. ZAGREB** Odgovorna osoba: **Tihomir Knežić, dipl.ing.arch.** **ime, prezime i potpis**

Odgovorni voditelj: **Maja Martinec Čunčić, mag.ing.arch.** **MAJA MARTINEC ČUNČIĆ** **MAJARCH** **OSUŠTAVNA ARHITEKTA URBANISTIKA** **ARU 38** **ime, prezime i potpis**

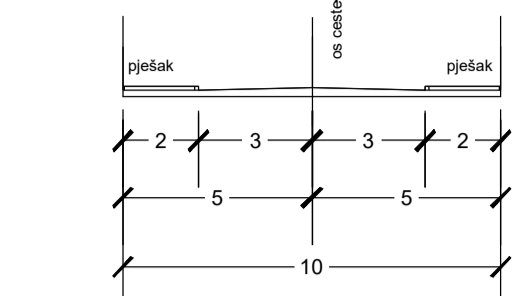
Stručni tim u izradi plana: **Maja Martinec Čunčić, mag.ing.arch.** **Ivana Čelić, mag.ing.prosp.arch.** **Dariko Martinec, dipl.ing.arch.** **Ines Kotula, mag.ing.arch.**

Pečat Gradskog vijeća: **Igor Frbežar** Predsjednik Gradskog vijeća: **ime, prezime i potpis**

Istovjetnost ovog prostornog plana s izvornikom ovjerava: **ime, prezime i potpis** Pečat nadležnog tijela: **M.P.**

KARAKTERISTIČANI POPREČNI PROFILI

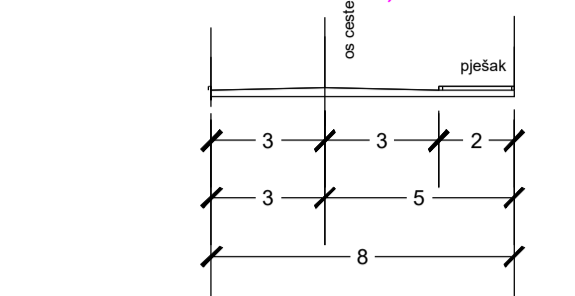
PRESJEK A - A, MJ. 1:200



KOMUNALNA INFRASTRUKTURA	E	OK	FK	T	V	P
UDALJENOST OD OSI	0	0	0	0	0	0
ŠIRINA POJASA	1,0	2,0	3,0	2,0	1,0	1,0

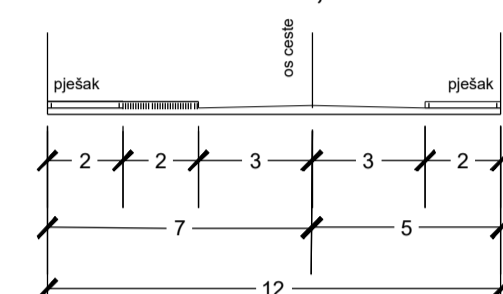
KOMUNALNA INFRASTRUKTURA	P	T	FK	OK	V	E
UDALJENOST OD OSI	0	0	0	0	0	0
ŠIRINA POJASA	2,0	2,0	3,0	1,0	1,0	1,0

PRESJEK A2 - A2, MJ. 1:200



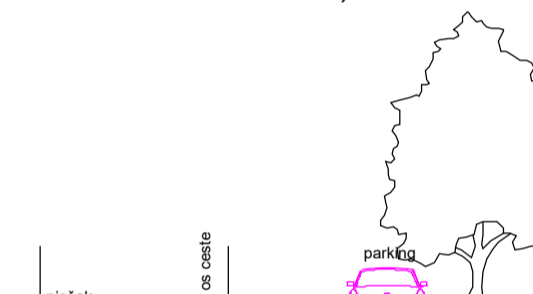
KOMUNALNA INFRASTRUKTURA	P	OK	FK	T	V	E
UDALJENOST OD OSI	0	0	0	0	0	0
ŠIRINA POJASA	1,0	1,5	2,0	1,5	1,0	1,0

PRESJEK B - B, MJ. 1:200



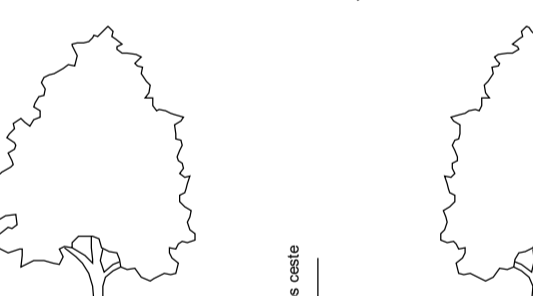
KOMUNALNA INFRASTRUKTURA	P	T	FK	OK	V	E
UDALJENOST OD OSI	0	0	0	0	0	0
ŠIRINA POJASA	2,0	1,0	2,0	1,0	3,0	2,0

PRESJEK C - C, MJ. 1:200



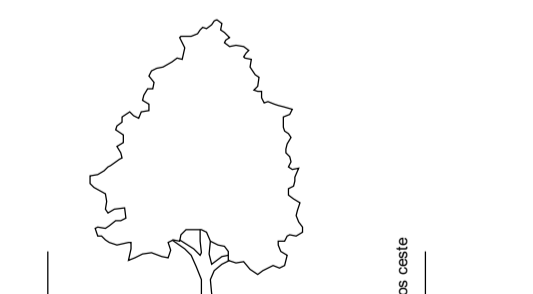
KOMUNALNA INFRASTRUKTURA	P	T	FK	OK	V	E
UDALJENOST OD OSI	0	0	0	0	0	0
ŠIRINA POJASA	2,0	1,0	1,0	3,0	1,0	1,0

PRESJEK D - D, MJ. 1:200



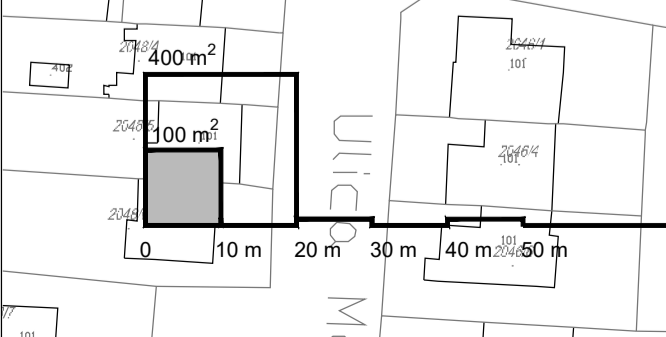
KOMUNALNA INFRASTRUKTURA	P	OK	T	FK	V	E
UDALJENOST OD OSI	0	0	0	0	0	0
ŠIRINA POJASA	2,0	0,0-6,8	1,0	2,0	1,0	3,0

PRESJEK E - E, MJ. 1:200



KOMUNALNA INFRASTRUKTURA	E	OK	FK	T	V	P
UDALJENOST OD OSI	0	0	0	0	0	0
ŠIRINA POJASA	2,0	0,0-5,5	1,0	2,0	3,0	1,0

- V - vodovod
- P - plinovod
- FK - fekalna kanalizacija
- OK - oborinska kanalizacija
- E - javna rasvjeta i elektroenergetska mreža
- T - telekomunikacijska mreža





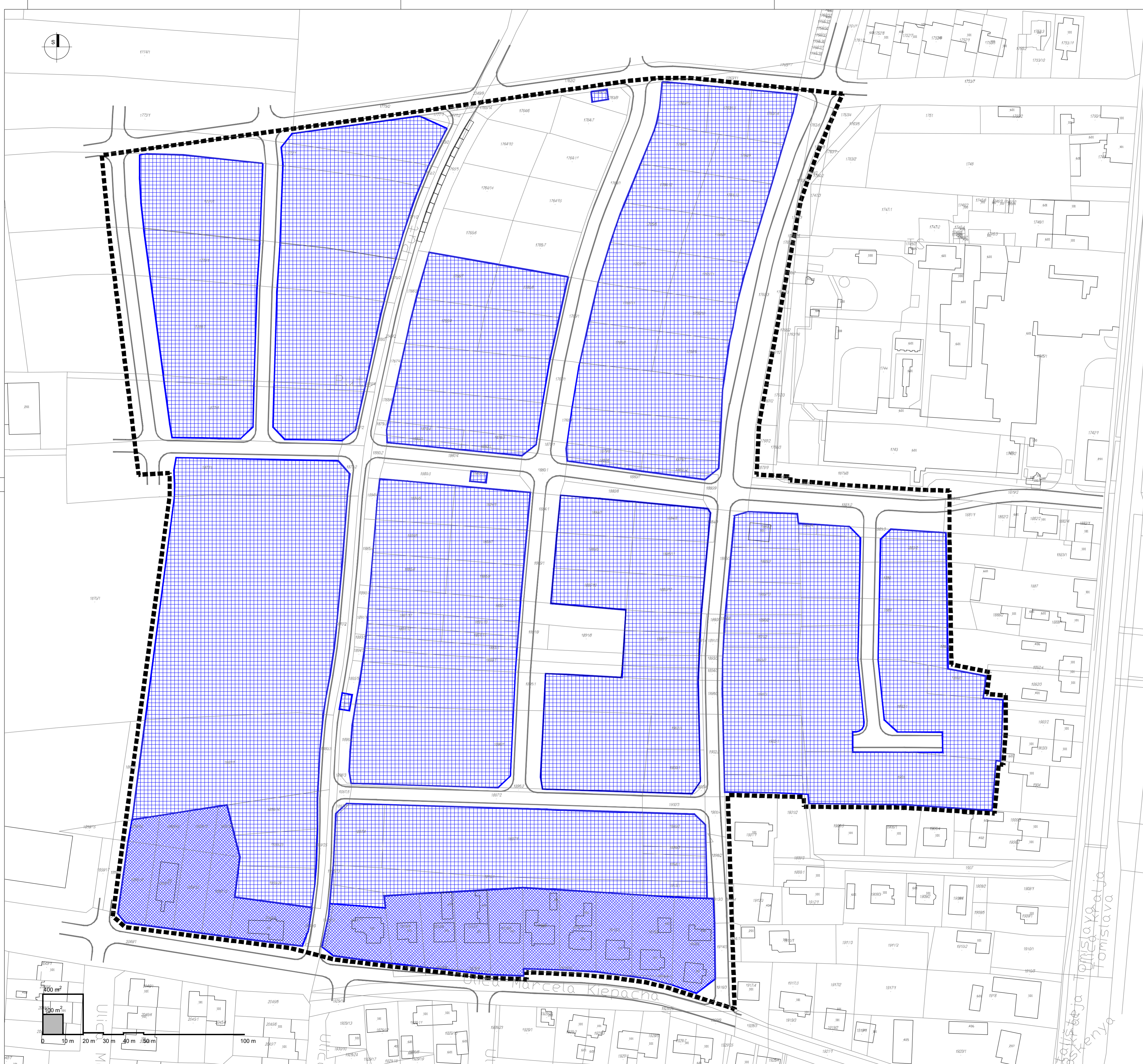
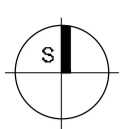
I. IZMJENE I DOPUNE URBANISTIČKOG PLANA UREĐENJA PRETEŽNO STAMBENE NAMJENE "POSREDNI PUT"

TUMAČ:

- GRANICA OBUHVATA UPU-a
- GRANICA GRAĐEVNE ČESTICE
- PROMETNE POVRŠINE
- VODNOGOSPODARSKI SUSTAV
- VODOOPSKRBA
- VODOVOD
- PLANIRANI VODOVOD
- ODVODNJA OTPADNIH VODA
- ODVODNJA
- PLANIRANA FEKALNA ODVODNJA
- PLANIRANO REVIZIJSKO OKNO
- SMJER ODVODNJE
- PLANIRANA ODVODNJA OBORINSKIH VODA

Županija: KOPRIVNIČKO-KRIŽEVAČKA ŽUPANIJA	
Jedinica lokalne samouprave: GRAD KRIŽEVCI	
Naziv prostornog plana: I. Izmjene i dopune URBANISTIČKOG PLANA UREĐENJA PRETEŽITO STAMBENE ZONE "POSREDNI PUT"	
Broj Plana: A - 758/21	Faza izrade: PRIJEDLOG PLANA
Naziv kartografskog prikaza: VODNOGOSPODARSKI SUSTAV	
Broj kartografskog prikaza: 2.3.	Mjerilo kartografskog prikaza: 1 : 1.000
Odluka predstavničkog tijela o izradi Plana: Službeni vijesnik grada Križevaca 5/21	Odluka predstavničkog tijela o donošenju Plana:
Javna rasprava (datum objave): 06.09.2021. www.mpgi.gov.hr, www.krizevci.hr, Večernji list	Javni uvid održan: 07.09.2021.-15.09.2021.
Pečat tijela odgovornog za provođenje javne rasprave: M.P.	Odgovorna osoba: Krešimir Brunović, dipl.ing.građ ime, prezime i potpis
Pravna osoba koja je izradila Plan: URB/ING d.o.o. za poslove prostornog uređenja i zaštitu okoliša, Av.V. Holjevca 20, Zagreb	Odgovorna osoba: Tihomir Knežić, dipl.ing.arh. ime, prezime i potpis
Pečat pravne osobe koja je izradila Plan: URB/ING, d.o.o. ZAGREB M.P.	Odgovorni voditelj: Maja Martinec Čunčić, mag.ing.arch. ime, prezime i potpis
Odgovorni voditelj: Maja Martinec Čunčić, mag.ing.arch. ime, prezime i potpis	MAJA MARTINEC ČUNČIĆ mag.ing.arch. OVIJASŦENA ARHITEKTIKA URBANISTIKA ARHIT.
Stručni tim u izradi plana: Maja Martinec Čunčić, mag.ing.arch. Darko Martinec, dipl.ing.arch.	Ivana Čelić, mag.ing.prosp.arch. Ines Kotula, mag.ing.arch.
Pečat Gradskog vijeća: M.P.	Predsjednik Gradskog vijeća: Igor Frbežar ime, prezime i potpis
Istovjetnost ovog prostornog plana s izvornikom ovjerava: ime, prezime i potpis	Pečat nadležnog tijela: M.P.





GRAD KRIŽEVCI



I. IZMJENE I DOPUNE URBANISTIČKOG PLANA UREĐENJA PRETEŽNO STAMBENE NAMJENE "POSREDNI PUT"

TUMAČ:

■■■■■ GRANICA OBUHVATA UPU-a

OBLICI KORIŠTENJA I NAČIN GRADNJE

■ NOVA GRADNJA

■ DOVRŠENI DIO NASELJA ODRŽAVANJE I MANJI ZAHVATI
SANACIJE GRAĐEVINA S INTERPOLACIJOM NOVE GRADNJE

— PROMETNE POVRŠINE

Županija: KOPRIVNIČKO-KRIŽEVAČKA ŽUPANIJA	
Jedinica lokalne samouprave: GRAD KRIŽEVCI	
Naziv prostornog plana: I. Izmjene i dopune URBANISTIČKOG PLANA UREĐENJA PRETEŽITO STAMBENE ZONE "POSREDNI PUT"	
Broj Plana: A - 758/21	Faza izrade: PRIJEDLOG PLANA
Naziv kartografskog prikaza: OBLICI KORIŠTENJA I NAČIN GRADNJE	
Broj kartografskog prikaza: 3.	Mjerilo kartografskog prikaza: 1 : 1.000
Odluka predstavničkog tijela o izradi Plana: Službeni vijesnik grada Križevaca 5/21	Odluka predstavničkog tijela o donošenju Plana:
Javna rasprava (datum objave): 06.09.2021. www.mpgi.gov.hr, www.krizevci.hr, Večernji list	Javni uvid održan: 07.09.2021.-15.09.2021.
Pečat tijela odgovornog za provođenje javne rasprave: M.P.	Odgovorna osoba: Krešimir Brunović, dipl.ing.građ ime, prezime i potpis
Pravna osoba koja je izradila Plan: URB/ING d.o.o. za poslove prostornog uređenja i zaštitu okoliša, Av.V. Holjevca 20, Zagreb	Odgovorna osoba: Tihomir Knežić, dipl.ing.arh. ime, prezime i potpis
Pečat pravne osobe koja je izradila Plan: URB/ING, d.o.o. ZAGREB M.P.	Odgovorna osoba: MAJA MARTINEC ČUNČIĆ mag.ing.arch. OVIJASTENA ARHITEKTIKA URBANISTIKA ARHIT.
Odgovorni voditelj: Maja Martinec Čunčić, mag.ing.arch.	M. Čunčić
Stručni tim u izradi plana: Maja Martinec Čunčić, mag.ing.arch. Darko Martinec, dipl.ing.arh.	Ivana Čelić, mag.ing.prosp.arch. Ines Kotula, mag.ing.arch.
Pečat Gradskog vijeća: M.P.	Predsjednik Gradskog vijeća: Igor Frbežar ime, prezime i potpis
Istovjetnost ovog prostornog plana s izvornikom ovjerava: ime, prezime i potpis	Pečat nadležnog tijela: M.P.



I. IZMJENE I DOPUNE URBANISTIČKOG PLANA UREĐENJA PRETEŽNO STAMBENE NAMJENE "POSREDNI PUT"

TUMAČ:

■■■■ GRANICA OBUHVATA UPU-a

UVJETI GRADNJE

- 1 OZNAKA ČESTICE
- 1 OZNAKA ČESTICE na kojoj se nalaze izmjene
- GRANICA GRAĐEVNE ČESTICE
- ▨ POSTOJEĆA GRAĐEVINA
- ▭ GRANICA GRADIVOG DIJELA ČESTICE
- (M1) NAMJENA GRAĐEVINE
- ↓ PRIKLJUČENJE NA JAVNU POVRŠINU
- OBVEZNI GRAĐEVNI PRAVAC
- ZELENILO U POTEZU
- ▨ DJEČJE IGRALIŠTE
- ▭ PJEŠAČKE POVRŠINE
- PROMETNE POVRŠINE
- (P) PARKING

Županija: KOPRIVNIČKO-KRIŽEVAČKA ŽUPANIJA	
Jedinica lokalne samouprave: GRAD KRIŽEVCI	
Naziv prostornog plana: I. Izmjene i dopune URBANISTIČKOG PLANA UREĐENJA PRETEŽITO STAMBENE ZONE "POSREDNI PUT"	
Broj Plana: A - 758/21	Faza izrade: PRIJEDLOG PLANA
Naziv kartografskog prikaza: UVJETI GRADNJE	
Broj kartografskog prikaza: 4.	Mjerilo kartografskog prikaza: 1 : 1.000
Odluka predstavničkog tijela o izradi Plana: Službeni vijesnik grada Križevaca 5/21	Odluka predstavničkog tijela o donošenju Plana:
Javna rasprava (datum objave): 06.09.2021. www.mpgi.gov.hr, www.krizevci.hr, Večernji list	Javni uvid održan: 07.09.2021.-15.09.2021.
Pečat tijela odgovornog za provođenje javne rasprave:	Odgovorna osoba: Krešimir Brunović, dipl.ing.grad ime, prezime i potpis
Pravna osoba koja je izradila Plan: URB/ING d.o.o. za poslove prostornog uređenja i zaštitu okoliša, Av.V. Holjevca 20, Zagreb	Odgovorna osoba: Tihomir Knazić, dipl.ing.arch. ime, prezime i potpis
Pečat pravne osobe koja je izradila Plan: URB/ING, d.o.o. M.P.	Odgovorna osoba: Maja Martinec Čunčić, mag.ing.arch. ime, prezime i potpis
Odgovorni voditelj: Maja Martinec Čunčić, mag.ing.arch.	Odgovorna osoba: Maja Martinec Čunčić, mag.ing.arch. ime, prezime i potpis
Stručni tim u izradi plana: Maja Martinec Čunčić, mag.ing.arch. Darko Martinec, dipl.ing.arch.	Ivana Čelić, mag.ing.prosp.arch. Ines Kotula, mag.ing.arch.
Pečat Gradskog vijeća:	Predsjednik Gradskog vijeća: Igor Frbežar ime, prezime i potpis
Istovjetnost ovog prostornog plana s izvornikom ovjerava:	Pečat nadležnog tijela: ime, prezime i potpis

